

Maître Richard REYNAUD
Commissaire de Justice
324, avenue de Romans 38160 SAINT MARCELLIN
Tél : 04.58.55.00.70 - Fax : 04.58.55.00.75
E-mail : reynaud.richard@commissaire-justice.fr

0 - ANNEXE ASSISTANCE SUR PROCES-VERBAL DE DESCRIPTION

L'AN DEUX MILLE VINGT-TROIS
ET LE DIX-NEUF AVRIL





CREANCIER (S)

Le Syndicat des copropriétaires de l'IMMEUBLE BELLEDONNE TEYSSERE 02 à 32, place Jean Baptiste Clément 38400 SAINT-MARTIN-D'HERES, agissant poursuites et diligences de son Président du Conseil Syndical domicilié audit siège en cette qualité, représenté par son syndic en exercice SAS AGC IMMO au capital de 5.000.00 euros, dont le siège social est 35, rue déportés 11 novembre 1943, 38100 GRENOBLE, immatriculée au RCS de GRENOBLE sous le n°753.211.531, agissant poursuites et diligences de son président domicilié audit siège en cette qualité.

DEBITEUR(S)

M. [REDACTED]
[REDACTED]
[REDACTED]

LISTE ET SIGNATURES DES PERSONNES dont l'assistance a été requise et nécessaire :

DENOMINATIONS/NOMS et PRENOMS	QUALITES	SIGNATURES
ADS 38 M. BAERT Yvonnick	Serrurier	
Monsieur VOLLERIN Alain	Témoin	
Madame VOLLERIN Michèle	Témoin	
ACTIV'EXPERTISE Théo BELUSSI	Diagnostiqueur	

Richard REYNAUD
Commissaire de Justice



████████████████████
████████████████████
████████████████████

████████████████████



Cette page de synthèse ne peut être utilisée indépendamment du rapport d'expertise complet.

Désignation du ou des bâtiments

Localisation du ou des bâtiments :

Adresse : 16 place jean baptiste clément

Commune : 38400 ST MARTIN D HERES

Désignation et situation du ou des lot(s) de copropriété :

Etage 2; Porte Droite, Lot numéro Non communiqué

Périmètre de repérage : Habitation et cave

	Prestations	Conclusion
	Mesurage	Superficie Loi Carrez totale : 54,10 m ²
		 Estimation des coûts annuels : entre 920 € et 1 280 € par an Prix moyens des énergies indexés au 1er janvier 2021 Numéro enregistrement DPE (ADEME) : 2338E1310383X
	Amiante	Dans le cadre de la mission, il n'a pas été repéré de matériaux et produits susceptibles de contenir de l'amiante.
	Électricité	L'installation intérieure d'électricité comporte une ou des anomalies pour laquelle ou lesquelles il est vivement recommandé d'agir afin d'éliminer les dangers qu'elle(s) présente(nt). L'installation intérieure d'électricité n'était pas alimentée lors du diagnostic. Les vérifications de fonctionnement des dispositifs de protection à courant différentiel résiduel n'ont pu être effectuées.
	Etat Termite/Parasitaire	Il n'a pas été repéré d'indice d'infestation de termites.
	Etat des Risques et Pollutions	L'Etat des Risques délivré par Activ'Expertise France en date du 20/04/2023 fait apparaître que la commune dans laquelle se trouve le bien fait l'objet d'un arrêté préfectoral n°38-2023-01-05-00007 en date du 05/01/2023 en matière d'obligation d'Information Acquéreur Locataire sur les Risques Naturels, Miniers et Technologiques. Selon les informations mises à disposition dans le Dossier Communal d'Information, le BIEN est ainsi concerné par : - Le risque Inondation Débordement lent (de plaine) et par la réglementation du PPRn Inondation approuvé le 30/07/2007 > Des prescriptions de travaux existent pour l'immeuble.- Le Inondation et par le PPRn Inondation prescrit le 14/02/2019 A ce jour, aucun régleme ne permet de statuer sur la présence ou non de prescriptions de travaux pour ce PPR.- Le risque sismique (niveau 4, sismicité Moyenne) et par la réglementation de construction parasismique EUROCODE 8. Le bien ne se situe pas dans une zone concernée par le retrait-gonflement des argiles (L.132-4 du Code de la construction et de l'habitation). Le bien ne se situe pas dans une zone d'un Plan d'Exposition au Bruit.

Certificat de superficie de la partie privative

Numéro de dossier : 23/04/ 231
Date du repérage : 19/04/2023
Heure d'arrivée : 15 h 58
Durée du repérage : 02 h 20

La présente mission consiste à établir la superficie de la surface privative des biens ci-dessous désignés, afin de satisfaire aux dispositions de la loi pour l'Accès au logement et un urbanisme rénové (ALUR) du 24 mars 2014 art. 54 II et V, de la loi n° 96/1107 du 18 décembre 1996, n°2014-1545 du 20 décembre 2014 et du décret n° 97/532 du 23 mai 1997, en vue de reporter leur superficie dans un acte de vente à intervenir, en aucun cas elle ne préjuge du caractère de décence ou d'habilité du logement.

Extrait de l'Article 4-1 - La superficie de la partie privative d'un lot ou d'une fraction de lot, mentionnée à l'article 46 de la loi du 10 juillet 1965, est la superficie des planchers des locaux clos et couverts après déduction des surfaces occupées par les murs, cloisons, marches et cages d'escalier, gaines, embrasures de portes et de fenêtres. Il n'est pas tenu compte des planchers des parties des locaux d'une hauteur inférieure à 1,80 m.

Extrait Art.4-2 - Les lots ou fractions de lots d'une superficie inférieure à 8 mètres carrés ne sont pas pris en compte pour le calcul de la superficie mentionnée à l'article 4-1.

Désignation du ou des bâtiments

Localisation du ou des bâtiments :

Département : Isère

Adresse : 16 place jean baptiste clément

Commune : 38400 ST MARTIN D HERES

Désignation et situation du ou des lot(s) de copropriété :

**Etage 2; Porte Droite, Lot
numéro Non communiqué**

Désignation du propriétaire

Désignation du client :

Nom et prénom :M.

Adresse :

Donneur d'ordre (sur déclaration de l'intéressé)

Nom et prénom : ... SAS AGC immo

Adresse : 35 rue des déportés du 11
novembre 1943
38100 GRENOBLE

Repérage

Périmètre de repérage : **Habitation et cave**

Désignation de l'opérateur de diagnostic

Nom et prénom : Bellussi theo

Raison sociale et nom de l'entreprise : Expert Diag 38

Adresse : 420 Chemin du Gayot
38430 Saint Jean de Moirans

Numéro SIRET : 830442646

Désignation de la compagnie d'assurance : AXA

Numéro de police et date de validité : 10064733204 / 01/09/2023

Superficie privative en m² du ou des lot(s)

Surface loi Carrez totale : 54,10 m² (cinquante-quatre mètres carrés dix)

Résultat du repérageDate du repérage : **19/04/2023**Documents remis par le donneur d'ordre à l'opérateur de repérage :
NéantListe des pièces non visitées :
NéantReprésentant du propriétaire (accompagnateur) :
Maitre Reynaud Richard

Tableau récapitulatif des surfaces de chaque pièce au sens Loi Carrez :

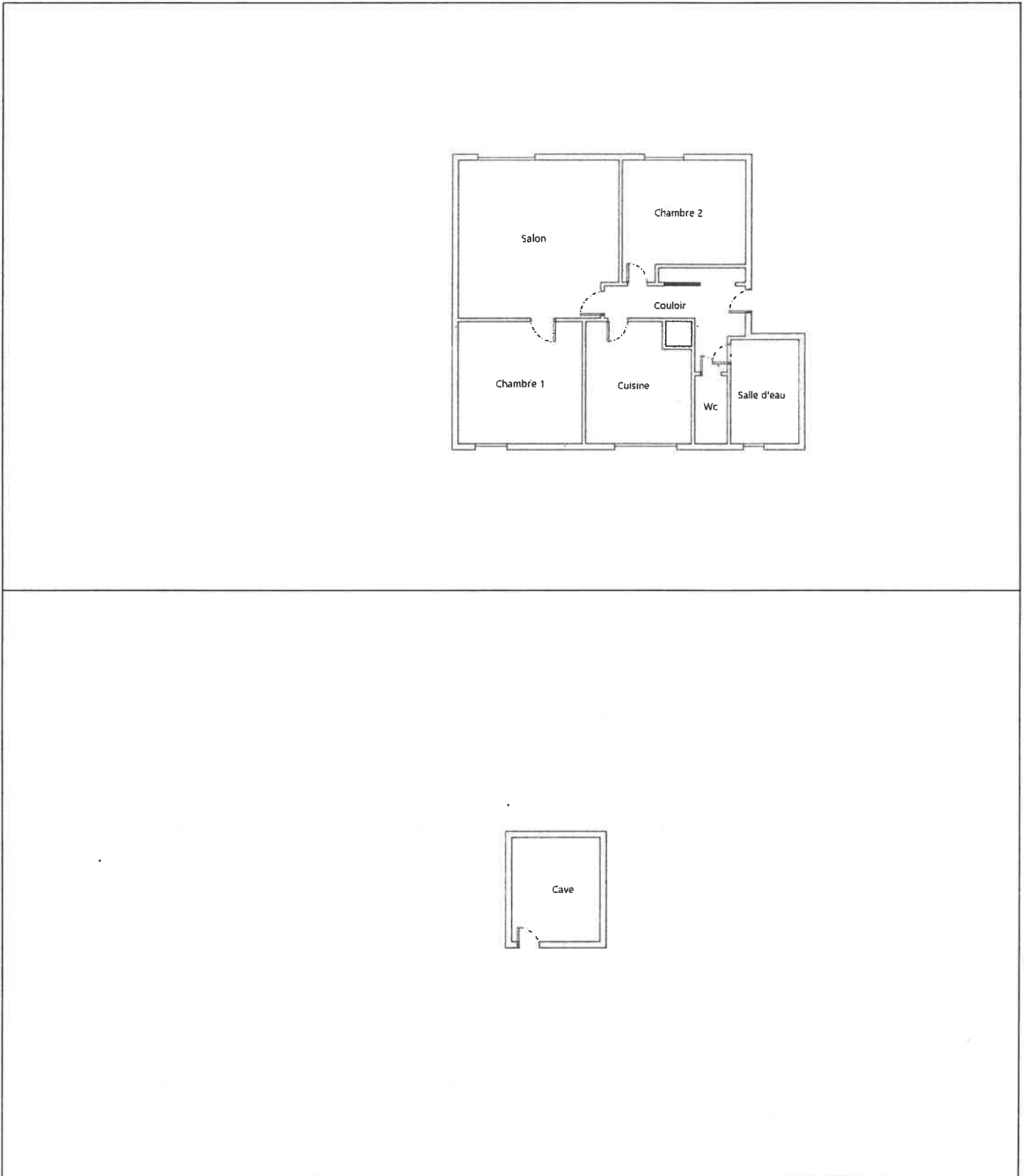
Parties de l'immeuble bâtis visitées	Superficie privative au sens Carrez	Commentaires
Couloir	6,89	
Salle d'eau	4,05	
Wc	1,29	
Cuisine	7,52	
Chambre 1	9,51	
Salon	15,67	
Chambre 2	9,17	

Superficie privative en m² du ou des lot(s) :**Surface loi Carrez totale : 54,10 m² (cinquante-quatre mètres carrés dix)****Résultat du repérage – Parties annexes**

Parties de l'immeuble bâtis visitées	Surface utile	Motif de non prise en compte
Loggia	1,42	

Fait à **ST MARTIN D HERES**, le **19/04/2023**Par : **Bellussi theo**

Aucun document n'a été mis en annexe



Ce document vous permet de savoir si votre logement est économe en énergie et préserve le climat. Il vous donne également des pistes pour améliorer ses performances et réduire vos factures. Pour en savoir plus : <https://www.ecologie.gouv.fr/diagnostic-performance-energetique-dpe>

Adresse : **16 place jean baptiste clément**
38400 ST MARTIN D HERES
Etage 2; Porte Droite

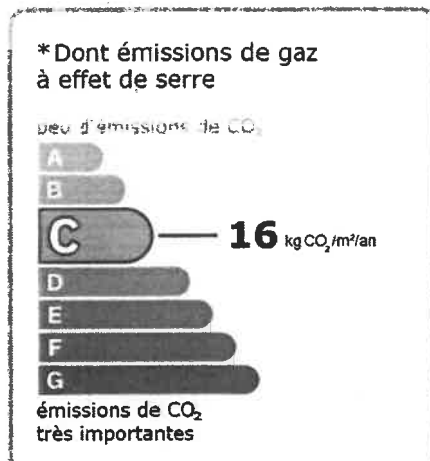
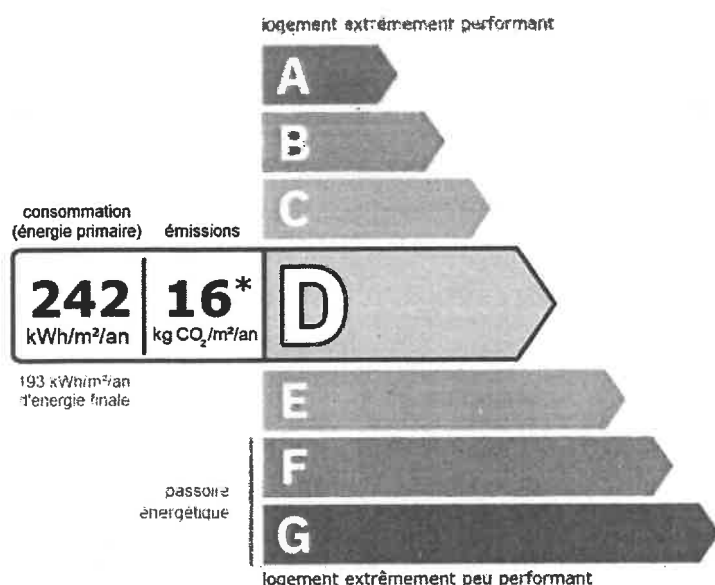
Aperçu non disponible



Type de bien : Appartement
Année de construction : 1948 - 1974
Surface habitable : **54,1 m²**

Propriétaire : M.
Adresse :

Performance énergétique et climatique



Le niveau de consommation énergétique dépend de l'isolation du logement et de la performance des équipements. Pour l'améliorer, voir pages 4 à 6

Ce logement émet 893 kg de CO₂ par an, soit l'équivalent de 4 628 km parcourus en voiture. Le niveau d'émissions dépend principalement des types d'énergies utilisées (bois, électricité, gaz, fioul, etc.)

Estimation des coûts annuels d'énergie du logement

Les coûts sont estimés en fonction des caractéristiques de votre logement et pour une utilisation standard sur 5 usages (chauffage, eau chaude sanitaire, climatisation, éclairage, auxiliaires) voir p.3 pour voir les détails par poste.



entre **920 €** et **1 280 €** par an

Prix moyens des énergies indexés au 1er janvier 2021 (abonnements compris)

Comment réduire ma facture d'énergie ? Voir p. 3


Informations diagnostiqueur
Expert Diag 38
420 Chemin du Gayot
38430 Saint Jean de Moirans
tel : 0637014368

Diagnosticteur Bellussi theo
Email : grenoble@activexpertise.fr
N° de certification : 507
Organisme de certification : LA CERTIFICATION DE PERSONNES




A l'attention du propriétaire du bien au moment de la réalisation du DPE. Dans le cadre du Règlement général sur la protection des données (RGPD), l'Ademe vous informe que vos données personnelles (Nom-Prénom-Adresse) sont stockées dans la base de données de l'observatoire DPE à des fins de contrôles ou en cas de contestations ou de procédures judiciaires. Ces données sont stockées jusqu'à la date de fin de validité du DPE. Vous disposez d'un droit d'accès, de rectification, de portabilité, d'effacement ou une limitation du traitement de ces données. Si vous souhaitez faire valoir votre droit, veuillez nous contacter à l'adresse e-mail indiquée à la page «Contact» de l'Observatoire DPE (<https://observatoire-dpe.ademe.fr/>)

Schéma des déperditions de chaleur



Performance de l'isolation



Système de ventilation en place



Ventilation par entrées d'air hautes et basses

Confort d'été (hors climatisation)*



Production d'énergies renouvelables

équipement(s) présent(s) dans ce logement :




réseau de chaleur ou de froid vertueux

Les caractéristiques de votre logement améliorant le confort d'été :



logement traversant



fenêtres équipées de volets extérieurs

D'autres solutions d'énergies renouvelables existent :



pompe à chaleur



chauffe-eau thermodynamique



panneaux solaires photovoltaïques



panneaux solaires thermiques
















géothermie



chauffage au bois

*Le niveau de confort d'été présenté ici s'appuie uniquement sur les caractéristiques de votre logement (la localisation n'est pas prise en compte).

Montants et consommations annuels d'énergie

Usage	Consommation d'énergie (en kWh énergie primaire)	Frais annuels d'énergie (fourchette d'estimation*)	Répartition des dépenses
 chauffage	 Réseau de chaleur 8 456 (3 456 é.f.)	entre 560 € et 770 €	 61 %
 eau chaude	 Electrique 4 075 (1 772 é.f.)	entre 330 € et 450 €	 35 %
 refroidissement			0 %
 éclairage	 Electrique 231 (101 é.f.)	entre 10 € et 30 €	 2 %
 auxiliaires	 Electrique 359 (156 é.f.)	entre 20 € et 30 €	 2 %
énergie totale pour les usages recensés :	13 122 kWh (10 484 kWh é.f.)	entre 920 € et 1 280 € par an	

Pour rester dans cette fourchette d'estimation, voir les recommandations d'usage ci-dessous

Conventionnellement, ces chiffres sont donnés pour une température de chauffage de 19° réduite à 16°C la nuit ou en cas d'absence du domicile, une climatisation réglée à 28° (si présence de clim), et une consommation d'eau chaude de 100ℓ par jour.


▲ Seules les consommations d'énergie nécessaires au chauffage, à la climatisation, à la production d'eau chaude sanitaire, à l'éclairage et aux auxiliaires (ventilateurs, pompes) sont prises en compte dans cette estimation. Les consommations liées aux autres usages (électroménager, appareils électroniques...) ne sont pas comptabilisées.

é.f. → énergie finale
Prix moyens des énergies indexés au 1er janvier 2021 (abonnements compris)


▲ Les factures réelles dépendront de nombreux facteurs : prix des énergies, météo de l'année (hiver froid ou doux...), nombre de personnes dans le logement et habitudes de vie, entretien des équipements....

Recommandations d'usage pour votre logement


Quelques gestes simples pour maîtriser votre facture d'énergie :

 **Température recommandée en hiver → 19°C**
Chauffer à 19°C plutôt que 21°C, c'est -20% sur votre facture soit -163€ par an

- Astuces**
- Diminuez le chauffage quand vous n'êtes pas là.
 - Chauffez les chambres à 17° la nuit.

 **Si climatisation, température recommandée en été → 28°C**

- Astuces**
- Fermez les fenêtres et volets la journée quand il fait chaud.
 - Aérez votre logement la nuit.





 **Consommation recommandée → 100ℓ/jour d'eau chaude à 40°C**
Estimation faite par rapport à la surface de votre logement (1-2 personnes). Une douche de 5 minute = environ 40ℓ
42ℓ consommés en moins par jour, c'est -22% sur votre facture soit -112€ par an

- Astuces**
- Installez des mousseurs d'eau sur les robinets et un pommeau à faible débit sur la douche.
 - Réduisez la durée des douches.






 En savoir plus sur les bons réflexes d'économie d'énergie : france-renov.gouv.fr

Voir en annexe le descriptif détaillé du logement et de ses équipements

Vue d'ensemble du logement






	description	isolation
 Murs	<p>Mur en béton banché d'épaisseur ≤ 20 cm avec isolation extérieure (réalisée entre 2013 et 2021) donnant sur l'extérieur</p> <p>Mur en béton banché d'épaisseur ≤ 20 cm non isolé donnant sur un espace tampon solarisé (véranda, loggia fermée)</p> <p>Mur en béton banché d'épaisseur ≤ 20 cm non isolé donnant sur des circulations sans ouverture directe sur l'extérieur</p>	insuffisante
 Plancher bas	Dalle béton donnant sur un local chauffé	Sans objet
 Toiture/plafond	Dalle béton donnant sur un local chauffé	Sans objet
 Portes et fenêtres	<p>Fenêtres battantes bois, simple vitrage</p> <p>Porte(s) bois opaque pleine</p>	insuffisante

Vue d'ensemble des équipements

	description
 Chauffage	Réseau de chaleur vertueux isolé régulée, avec équipement d'intermittence central collectif. Emetteur(s): plancher chauffant
 Eau chaude sanitaire	Ballon électrique à accumulation vertical (catégorie B ou 2 étoiles), contenance ballon 150 L
 Climatisation	Néant
 Ventilation	Ventilation par entrées d'air hautes et basses
 Pilotage	Avec intermittence centrale collectif

Recommandations de gestion et d'entretien des équipements

Pour maîtriser vos consommations d'énergie, la bonne gestion et l'entretien régulier des équipements de votre logement sont essentiels.

	type d'entretien
 Chauffe-eau	Vérifier la température d'eau du ballon (55°C-60°C) pour éviter le risque de développement de la légionnelle (en dessous de 50°C).
 Eclairage	Eteindre les lumières lorsque personne n'utilise la pièce.
 Isolation	Faire vérifier les isolants et les compléter tous les 20 ans.
 Radiateur	<p>Laisser les robinets thermostatiques en position ouverte en fin de saison de chauffe.</p> <p>Ne jamais placer un meuble devant un émetteur de chaleur.</p> <p>Purger les radiateurs s'il y a de l'air.</p>
 Ventilation	<p>Nettoyer régulièrement les bouches.</p> <p>Veiller à ouvrir les fenêtres de chaque pièce très régulièrement</p>

Selon la configuration, certaines recommandations relèvent de la copropriété ou du gestionnaire de l'immeuble.

Recommandations d'amélioration de la performance



Des travaux peuvent vous permettre d'améliorer significativement l'efficacité énergétique de votre logement et ainsi de faire des économies d'énergie, d'améliorer son confort, de le valoriser et de le rendre plus écologique. Le pack ① de travaux vous permet de réaliser les travaux prioritaires, et le pack ② d'aller vers un logement très performant.





Si vous en avez la possibilité, il est plus efficace et rentable de procéder à une rénovation globale de votre logement (voir packs de travaux ① + ② ci-dessous). La rénovation performante par étapes est aussi une alternative possible (réalisation du pack ① avant le pack ②). Faites-vous accompagner par un professionnel compétent (bureau d'études, architecte, entreprise générale de travaux, groupement d'artisans...) pour préciser votre projet et coordonner vos travaux.

1

Les travaux essentiels


Montant estimé : 3600 à 5400€

Lot	Description	Performance recommandée
 Eau chaude sanitaire	Remplacer le système actuel par un appareil de type pompe à chaleur.	COP = 3
 Mur	Isolation des murs par l'intérieur. Avant d'isoler un mur, vérifier qu'il ne présente aucune trace d'humidité.	$R > 4,5 \text{ m}^2 \cdot \text{K/W}$

2

Les travaux à envisager

Montant estimé : 5500 à 8200€

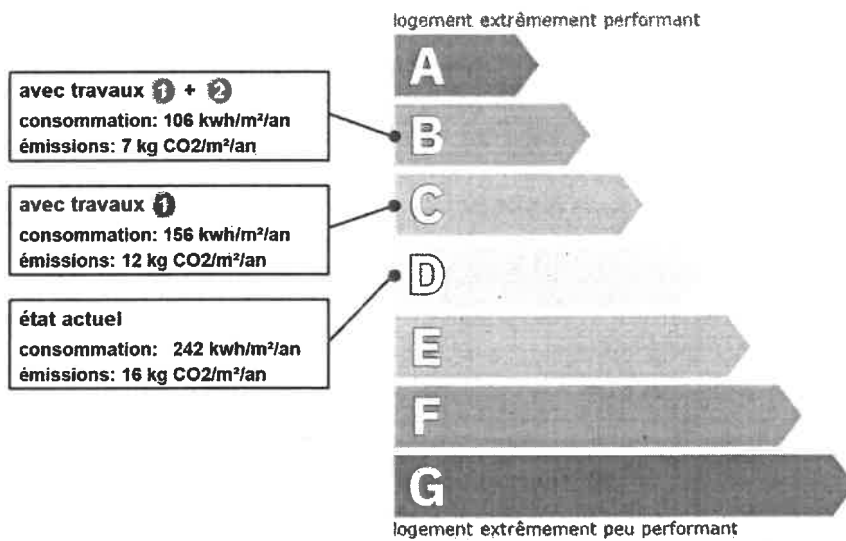
Lot	Description	Performance recommandée
 Portes et fenêtres	Remplacer les fenêtres par des fenêtres double vitrage à isolation renforcée. ▲ Travaux à réaliser en lien avec la copropriété ▲ Travaux pouvant nécessiter une autorisation d'urbanisme	$U_w = 1,3 \text{ W/m}^2 \cdot \text{K}$, $S_w = 0,42$

Commentaires :

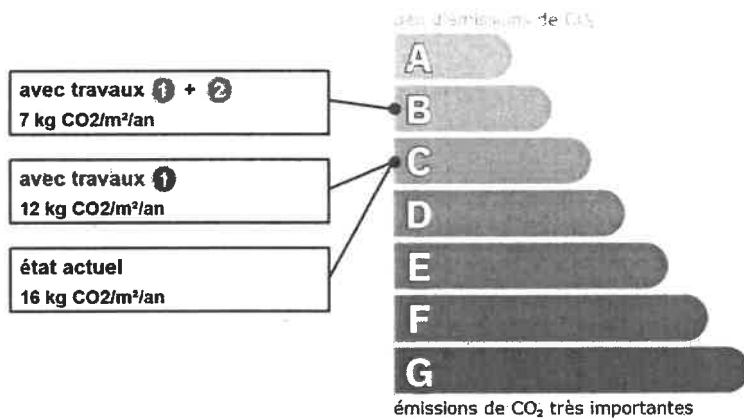
Néant

Recommandations d'amélioration de la performance (suite)

Évolution de la performance après travaux



Dont émissions de gaz à effet de serre



France Rénov'

Préparez votre projet !

Contactez le conseiller France Rénov' le plus proche de chez vous, pour des conseils gratuits et indépendants sur vos choix de travaux et d'artisans :

<https://france-renov.gouv.fr/espaces-conseil-fr>
ou 0808 800 700 (prix d'un appel local)

Vous pouvez bénéficier d'aides, de primes et de subventions pour vos travaux :

<https://france-renov.gouv.fr/aides>

RÉPUBLIQUE FRANÇAISE
Liberté
Égalité
Fraternité



Pour répondre à l'urgence climatique et environnementale, la France s'est fixée pour objectif d'ici 2050 de rénover l'ensemble des logements à un haut niveau de performance énergétique.

À court terme, la priorité est donnée à la suppression des énergies fortement émettrices de gaz à effet de serre (fioul, charbon) et à l'éradication des «passoires énergétiques» d'ici 2028.

Fiche technique du logement

Cette fiche liste les caractéristiques techniques du bien diagnostiqué renseignées par le diagnostiqueur pour obtenir les résultats présentés dans ce document. En cas de problème, contactez la personne ayant réalisé ce document ou l'organisme certificateur qui l'a certifiée (diagnostiqueurs.din.developpement-durable.gouv.fr).

Le présent rapport est établi par une personne dont les compétences sont certifiées par :

LA CERTIFICATION DE PERSONNES - 25 Avenue Léonard de Vinci, Immeuble Europarc, 33600 PESSAC (détail sur www.info-certif.fr)

Référence du logiciel validé : **LICIEL Diagnostics v4 [Moteur TribuEnergie: 1.4.25.1]**

Justificatifs fournis pour établir le DPE :

Référence du DPE : **23/04/e/4231**

Photographies des travaux

Date de visite du bien : **19/04/2023**

Invariant fiscal du logement : **N/A**

Référence de la parcelle cadastrale :

Méthode de calcul utilisée pour l'établissement du DPE : **3CL-DPE 2021**

Numéro d'immatriculation de la copropriété : **N/A**

Explications personnalisées sur les éléments pouvant amener à des différences entre les consommations estimées et les consommations réelles :

Un écart est possible entre les consommations d'énergie issues de la simulation conventionnelle et celles réellement consommées. En fonction du mode de vie et du nombre d'occupants les écarts peuvent être significatifs

Généralités

Donnée d'entrée	Origine de la donnée	Valeur renseignée
Département	📍 Observé / mesuré	38 Isère
Altitude	📏 Donnée en ligne	inférieur à 400 m
Type de bien	📍 Observé / mesuré	Appartement
Année de construction	≈ Estimé	1948 - 1974
Surface habitable du logement	📍 Observé / mesuré	54,1 m ²
Surface habitable de l'immeuble	📍 Observé / mesuré	10000 m ²
Nombre de niveaux du logement	📍 Observé / mesuré	1
Hauteur moyenne sous plafond	📍 Observé / mesuré	2,5 m

Enveloppe

Donnée d'entrée	Origine de la donnée	Valeur renseignée
Mur 1 Nord, Sud, Est	Surface du mur	📍 Observé / mesuré 33,35 m ²
	Type de local adjacent	📍 Observé / mesuré l'extérieur
	Matériau mur	📍 Observé / mesuré Mur en béton banché
	Epaisseur mur	📍 Observé / mesuré ≤ 20 cm
	Isolation	📍 Observé / mesuré oui
	Année isolation	📄 Document fourni 2013 - 2021
Mur 2 Nord	Surface du mur	📍 Observé / mesuré 4,55 m ²
	Type de local adjacent	📍 Observé / mesuré un espace tampon solarisé (véranda, loggia fermée)
	Orientation ETS	📍 Observé / mesuré N, Nord-Est ou Nord-Ouest
	Isolation parois donnant sur l'ETS	📍 Observé / mesuré isolé
	Matériau mur	📍 Observé / mesuré Mur en béton banché
	Epaisseur mur	📍 Observé / mesuré ≤ 20 cm
Mur 3 Sud, Ouest	Isolation	📍 Observé / mesuré non
	Surface du mur	📍 Observé / mesuré 13,73 m ²
	Type de local adjacent	📍 Observé / mesuré des circulations sans ouverture directe sur l'extérieur
	Surface Aiu	📍 Observé / mesuré 75 m ²
	Etat isolation des parois Aiu	📍 Observé / mesuré non isolé

	Surface Aue	<input type="radio"/> Observé / mesuré	25 m ²
	Etat isolation des parois Aue	<input type="radio"/> Observé / mesuré	non isolé
	Matériau mur	<input type="radio"/> Observé / mesuré	Mur en béton banché
	Epaisseur mur	<input type="radio"/> Observé / mesuré	≤ 20 cm
	Isolation	<input type="radio"/> Observé / mesuré	non
Plancher	Surface de plancher bas	<input type="radio"/> Observé / mesuré	54,1 m ²
	Type de local adjacent	<input type="radio"/> Observé / mesuré	un local chauffé
	Type de pb	<input type="radio"/> Observé / mesuré	Dalle béton
	Isolation: oui / non / inconnue	<input type="radio"/> Observé / mesuré	inconnue
	Année de construction/rénovation	<input checked="" type="checkbox"/> Valeur par défaut	1948 - 1974
Plafond	Surface de plancher haut	<input type="radio"/> Observé / mesuré	54,1 m ²
	Type de local adjacent	<input type="radio"/> Observé / mesuré	un local chauffé
	Type de ph	<input type="radio"/> Observé / mesuré	Dalle béton
	Isolation	<input type="radio"/> Observé / mesuré	inconnue
	Année de construction/rénovation	<input checked="" type="checkbox"/> Valeur par défaut	1948 - 1974
Fenêtre 1 Nord	Surface de baies	<input type="radio"/> Observé / mesuré	1,5 m ²
	Placement	<input type="radio"/> Observé / mesuré	Mur 2 Nord
	Orientation des baies	<input type="radio"/> Observé / mesuré	Nord
	Inclinaison vitrage	<input type="radio"/> Observé / mesuré	vertical
	Type ouverture	<input type="radio"/> Observé / mesuré	Fenêtres battantes
	Type menuiserie	<input type="radio"/> Observé / mesuré	Bois
	Type de vitrage	<input type="radio"/> Observé / mesuré	simple vitrage
	Positionnement de la menuiserie	<input type="radio"/> Observé / mesuré	au nu intérieur
	Largeur du dormant menuiserie	<input type="radio"/> Observé / mesuré	Lp: 5 cm
	Type volets	<input type="radio"/> Observé / mesuré	Pas de protection solaire
	Type de masques proches	<input type="radio"/> Observé / mesuré	Absence de masque proche
	Type de masques lointains	<input type="radio"/> Observé / mesuré	Absence de masque lointain
	Fenêtre 2 Nord	Surface de baies	<input type="radio"/> Observé / mesuré
Placement		<input type="radio"/> Observé / mesuré	Mur 2 Nord
Orientation des baies		<input type="radio"/> Observé / mesuré	Nord
Inclinaison vitrage		<input type="radio"/> Observé / mesuré	vertical
Type ouverture		<input type="radio"/> Observé / mesuré	Fenêtres battantes
Type menuiserie		<input type="radio"/> Observé / mesuré	Bois
Type de vitrage		<input type="radio"/> Observé / mesuré	simple vitrage
Positionnement de la menuiserie		<input type="radio"/> Observé / mesuré	au nu intérieur
Largeur du dormant menuiserie		<input type="radio"/> Observé / mesuré	Lp: 5 cm
Type volets		<input type="radio"/> Observé / mesuré	Pas de protection solaire
Type de masques proches		<input type="radio"/> Observé / mesuré	Absence de masque proche
Type de masques lointains		<input type="radio"/> Observé / mesuré	Absence de masque lointain
Fenêtre 3 Nord		Surface de baies	<input type="radio"/> Observé / mesuré
	Placement	<input type="radio"/> Observé / mesuré	Mur 1 Nord, Sud, Est
	Orientation des baies	<input type="radio"/> Observé / mesuré	Nord
	Inclinaison vitrage	<input type="radio"/> Observé / mesuré	vertical
	Type ouverture	<input type="radio"/> Observé / mesuré	Fenêtres battantes
	Type menuiserie	<input type="radio"/> Observé / mesuré	Bois
	Type de vitrage	<input type="radio"/> Observé / mesuré	simple vitrage
	Positionnement de la menuiserie	<input type="radio"/> Observé / mesuré	au nu intérieur
	Largeur du dormant menuiserie	<input type="radio"/> Observé / mesuré	Lp: 5 cm
	Type volets	<input type="radio"/> Observé / mesuré	Jalousie accordéon
	Type de masques proches	<input type="radio"/> Observé / mesuré	Absence de masque proche

Fenêtre 4 Nord	Type de masques lointains	<input type="radio"/> Observé / mesuré	Absence de masque lointain	
	Surface de baies	<input type="radio"/> Observé / mesuré	2,4 m ²	
	Placement	<input type="radio"/> Observé / mesuré	Mur 1 Nord, Sud, Est	
	Orientation des baies	<input type="radio"/> Observé / mesuré	Nord	
	Inclinaison vitrage	<input type="radio"/> Observé / mesuré	vertical	
	Type ouverture	<input type="radio"/> Observé / mesuré	Fenêtres battantes	
	Type menuiserie	<input type="radio"/> Observé / mesuré	Bois	
	Type de vitrage	<input type="radio"/> Observé / mesuré	simple vitrage	
	Positionnement de la menuiserie	<input type="radio"/> Observé / mesuré	au nu intérieur	
	Largeur du dormant menuiserie	<input type="radio"/> Observé / mesuré	Lp: 5 cm	
	Type volets	<input type="radio"/> Observé / mesuré	Jalousie accordéon	
	Type de masques proches	<input type="radio"/> Observé / mesuré	Absence de masque proche	
	Type de masques lointains	<input type="radio"/> Observé / mesuré	Absence de masque lointain	
	Fenêtre 5 Sud	Surface de baies	<input type="radio"/> Observé / mesuré	2,4 m ²
Placement		<input type="radio"/> Observé / mesuré	Mur 1 Nord, Sud, Est	
Orientation des baies		<input type="radio"/> Observé / mesuré	Sud	
Inclinaison vitrage		<input type="radio"/> Observé / mesuré	vertical	
Type ouverture		<input type="radio"/> Observé / mesuré	Fenêtres battantes	
Type menuiserie		<input type="radio"/> Observé / mesuré	Bois	
Type de vitrage		<input type="radio"/> Observé / mesuré	simple vitrage	
Positionnement de la menuiserie		<input type="radio"/> Observé / mesuré	au nu intérieur	
Largeur du dormant menuiserie		<input type="radio"/> Observé / mesuré	Lp: 5 cm	
Type volets		<input type="radio"/> Observé / mesuré	Jalousie accordéon	
Type de masques proches		<input type="radio"/> Observé / mesuré	Absence de masque proche	
Type de masques lointains		<input type="radio"/> Observé / mesuré	Absence de masque lointain	
Fenêtre 6 Sud		Surface de baies	<input type="radio"/> Observé / mesuré	3,2 m ²
		Placement	<input type="radio"/> Observé / mesuré	Mur 1 Nord, Sud, Est
	Orientation des baies	<input type="radio"/> Observé / mesuré	Sud	
	Inclinaison vitrage	<input type="radio"/> Observé / mesuré	vertical	
	Type ouverture	<input type="radio"/> Observé / mesuré	Fenêtres battantes	
	Type menuiserie	<input type="radio"/> Observé / mesuré	Bois	
	Type de vitrage	<input type="radio"/> Observé / mesuré	simple vitrage	
	Positionnement de la menuiserie	<input type="radio"/> Observé / mesuré	au nu intérieur	
	Largeur du dormant menuiserie	<input type="radio"/> Observé / mesuré	Lp: 5 cm	
	Type volets	<input type="radio"/> Observé / mesuré	Jalousie accordéon	
	Type de masques proches	<input type="radio"/> Observé / mesuré	Absence de masque proche	
	Type de masques lointains	<input type="radio"/> Observé / mesuré	Absence de masque lointain	
	Porte	Surface de porte	<input type="radio"/> Observé / mesuré	1,9 m ²
		Placement	<input type="radio"/> Observé / mesuré	Mur 3 Sud, Ouest
Type de local adjacent		<input type="radio"/> Observé / mesuré	des circulations sans ouverture directe sur l'extérieur	
Surface Aiu		<input type="radio"/> Observé / mesuré	75 m ²	
Etat isolation des parois Aiu		<input type="radio"/> Observé / mesuré	non isolé	
Surface Aue		<input type="radio"/> Observé / mesuré	25 m ²	
Etat isolation des parois Aue		<input type="radio"/> Observé / mesuré	non isolé	
Nature de la menuiserie		<input type="radio"/> Observé / mesuré	Porte simple en bois	
Type de porte		<input type="radio"/> Observé / mesuré	Porte opaque pleine	
Présence de joints d'étanchéité		<input type="radio"/> Observé / mesuré	non	
Positionnement de la menuiserie		<input type="radio"/> Observé / mesuré	au nu intérieur	
Largeur du dormant menuiserie		<input type="radio"/> Observé / mesuré	Lp: 5 cm	
Pont Thermique 1		Type de pont thermique	<input type="radio"/> Observé / mesuré	Mur 2 Nord / Fenêtre 1 Nord

	Type isolation	🔍	Observé / mesuré	non isolé
	Longueur du PT	🔍	Observé / mesuré	5 m
	Largeur du dormant menuiserie Lp	🔍	Observé / mesuré	Lp: 5 cm
	Position menuiseries	🔍	Observé / mesuré	au nu intérieur
Pont Thermique 2	Type de pont thermique	🔍	Observé / mesuré	Mur 2 Nord / Fenêtre 2 Nord
	Type isolation	🔍	Observé / mesuré	non isolé
	Longueur du PT	🔍	Observé / mesuré	1 m
	Largeur du dormant menuiserie Lp	🔍	Observé / mesuré	Lp: 5 cm
	Position menuiseries	🔍	Observé / mesuré	au nu intérieur
Pont Thermique 3	Type de pont thermique	🔍	Observé / mesuré	Mur 1 Nord, Sud, Est / Fenêtre 3 Nord
	Type isolation	🔍	Observé / mesuré	ITE
	Longueur du PT	🔍	Observé / mesuré	6,5 m
	Largeur du dormant menuiserie Lp	🔍	Observé / mesuré	Lp: 5 cm
	Position menuiseries	🔍	Observé / mesuré	au nu intérieur
Pont Thermique 4	Type de pont thermique	🔍	Observé / mesuré	Mur 1 Nord, Sud, Est / Fenêtre 4 Nord
	Type isolation	🔍	Observé / mesuré	ITE
	Longueur du PT	🔍	Observé / mesuré	5 m
	Largeur du dormant menuiserie Lp	🔍	Observé / mesuré	Lp: 5 cm
	Position menuiseries	🔍	Observé / mesuré	au nu intérieur
Pont Thermique 5	Type de pont thermique	🔍	Observé / mesuré	Mur 1 Nord, Sud, Est / Fenêtre 5 Sud
	Type isolation	🔍	Observé / mesuré	ITE
	Longueur du PT	🔍	Observé / mesuré	5 m
	Largeur du dormant menuiserie Lp	🔍	Observé / mesuré	Lp: 5 cm
	Position menuiseries	🔍	Observé / mesuré	au nu intérieur
Pont Thermique 6	Type de pont thermique	🔍	Observé / mesuré	Mur 1 Nord, Sud, Est / Fenêtre 6 Sud
	Type isolation	🔍	Observé / mesuré	ITE
	Longueur du PT	🔍	Observé / mesuré	7 m
	Largeur du dormant menuiserie Lp	🔍	Observé / mesuré	Lp: 5 cm
	Position menuiseries	🔍	Observé / mesuré	au nu intérieur

Systemes

Donnée d'entrée		Origine de la donnée	Valeur renseignée	
Ventilation	Type de ventilation	🔍	Observé / mesuré	Ventilation par entrées d'air hautes et basses
	Façades exposées	🔍	Observé / mesuré	plusieurs
	Logement Traversant	🔍	Observé / mesuré	oui
Chauffage	Type d'installation de chauffage	🔍	Observé / mesuré	Installation de chauffage simple
	Nombre de niveaux desservis	🔍	Observé / mesuré	1
	Type générateur	🔍	Observé / mesuré	Réseau de chaleur isolé
	Année installation générateur	✗	Valeur par défaut	1948 - 1974
	Energie utilisée	🔍	Observé / mesuré	Réseau de chaleur
	Raccordement réseau urbain	🔍	Observé / mesuré	Réseau principal de Grenoble-Alpes Métropole
	Sous-station du réseau urbain isolés	🔍	Observé / mesuré	oui
	Présence d'une régulation/Ajust, T° Fonctionnement	🔍	Observé / mesuré	oui
	Type émetteur	🔍	Observé / mesuré	Plancher chauffant
	Température de distribution	🔍	Observé / mesuré	inférieure à 65°C
	Année installation émetteur	🔍	Observé / mesuré	Inconnue
	Type de chauffage	🔍	Observé / mesuré	central
	Equipement d'intermittence	🔍	Observé / mesuré	Avec intermittence centrale collectif

Eau chaude sanitaire	Présence comptage	🔍	Observé / mesuré	0
	Nombre de niveaux desservis	🔍	Observé / mesuré	1
	Type générateur	🔍	Observé / mesuré	Electrique - Ballon électrique à accumulation vertical (catégorie B ou 2 étoiles)
	Année installation générateur	🔍	Observé / mesuré	2005 (estimée en fonction de la marque et du modèle)
	Energie utilisée	🔍	Observé / mesuré	Electrique
	Chaudière murale	🔍	Observé / mesuré	non
	Type de distribution	🔍	Observé / mesuré	production en volume habitable alimentant des pièces contiguës
	Type de production	🔍	Observé / mesuré	accumulation
	Volume de stockage	🔍	Observé / mesuré	150 L

Références réglementaires utilisées :

Article L134-4-2 du CCH, décret n° 2011-807 du 5 juillet 2011, arrêtés du 31 mars 2021, 8 octobre 2021 et du 17 juin 2021 relatif à la transmission des diagnostics de performance énergétique à l'Agence de l'environnement et de la maîtrise de l'énergie et relatif à l'utilisation réglementaire des logiciels pour l'élaboration des diagnostics de performance énergétique, arrêtés du 16 mars 2023 décret 2020-1610, 2020-1609, 2006-1114, 2008-1175 ; Ordonnance 2005-655 art L271-4 à 6 ; Loi 2004-1334 art L134-1 à 5 ; décret 2006-1147 art R.134-1 à 5 du CCH et loi grenelle 2 n°2010-786 du juillet 2010.

Informations société : Expert Diag 38 420 Chemin du Gayot 38430 Saint Jean de Moirans
Tél. : 0637014368 - N°SIREN : 830442646 - Compagnie d'assurance : AXA n° 10064733204

À l'attention du propriétaire du bien au moment de la réalisation du DPE :

Dans le cadre du Règlement général sur la protection des données (RGPD), l'Ademe vous informe que vos données personnelles (Nom-Prénom-Adresse) sont stockées dans la base de données de l'observatoire DPE à des fins de contrôles ou en cas de contestations ou de procédures judiciaires. Ces données sont stockées jusqu'à la date de fin de validité du DPE.

Vous disposez d'un droit d'accès, de rectification, de portabilité, d'effacement ou une limitation du traitement de ces données. Si vous souhaitez faire valoir votre droit, veuillez nous contacter à l'adresse mail indiquée à la page «Contacts» de l'Observatoire DPE (<https://observatoire-dpe.ademe.fr/>).

N°ADEME

2338E1310383X





Rapport mission de repérage

Des matériaux et produits contenant de l'amiante pour l'établissement du constat établi à l'occasion de la vente d'un immeuble bâti

(listes A et B de l'annexe 13-9 du Code de la Santé publique)

Numéro de dossier : 23/04, 4231

Date du repérage : 19/04/2023

Références réglementaires

Textes réglementaires	Articles L. 1334-13, R. 1334-20 et 21, R. 1334-23 et 24, Annexe 13.9 du Code de la Santé Publique; Arrêtés du 12 décembre 2012 et 26 juin 2013, décret 2011-629 du 3 juin 2011, arrêté du 1 ^{er} juin 2015.
-----------------------	--

Immeuble bâti visité

Adresse	Rue : 16 place jean baptiste clément Bât., escalier, niveau, appartement n°, lot n° : Etage 2; Porte Droite, Lot numéro Non communiqué Code postal, ville : 38400 ST MARTIN D HERES
Périmètre de repérage : Habitation et cave
Type de logement : Appartement
Fonction principale du bâtiment : Habitation (partie privative d'immeuble)
Date de construction : < 1997

Le propriétaire et le commanditaire

Le(s) propriétaire(s) :	Nom et prénom : Adresse :
Le commanditaire	Nom et prénom : SAS AGC immo Adresse : 35 rue des déportés du 11 novembre 1943 38100 GRENOBLE

Le(s) signataire(s)

	NOM Prénom	Fonction	Organisme certification	Détail de la certification
Opérateur(s) de repérage ayant participé au repérage	Bellussi theo	Opérateur de repérage	LA CERTIFICATION DE PERSONNES 25 Avenue Léonard de Vinci, Immeuble Europarc, 33600 PESSAC	Obtention : 18/08/2022 Échéance : 17/08/2029 N° de certification : 507
Personne(s) signataire(s) autorisant la diffusion du rapport				

Raison sociale de l'entreprise : **Expert Diag 38 (Numéro SIRET : 83044264600014)**

Adresse : **420 Chemin du Gayot, 38430 Saint Jean de Moirans**

Désignation de la compagnie d'assurance : **AXA**

Numéro de police et date de validité : **10064733204 / 01/09/2023**

Le rapport de repérage

Date d'émission du rapport de repérage : **20/04/2023, remis au propriétaire le 20/04/2023**

Diffusion : le présent rapport de repérage ne peut être reproduit que dans sa totalité, annexes incluses

Pagination : le présent rapport avec les annexes comprises, est constitué de 17 pages, la conclusion est située en page 2.

Sommaire

- 1 Les conclusions
- 2 Le(s) laboratoire(s) d'analyses
- 3 La mission de repérage
 - 3.1 L'objet de la mission
 - 3.2 Le cadre de la mission
 - 3.2.1 L'intitulé de la mission
 - 3.2.2 Le cadre réglementaire de la mission
 - 3.2.3 L'objectif de la mission
 - 3.2.4 Le programme de repérage de la mission réglementaire.
 - 3.2.5 Programme de repérage complémentaire (le cas échéant)
 - 3.2.6 Le périmètre de repérage effectif
- 4 Conditions de réalisation du repérage
 - 4.1 Bilan de l'analyse documentaire
 - 4.2 Date d'exécution des visites du repérage in situ
 - 4.3 Écarts, adjonctions, suppressions par rapport aux arrêtés en vigueur
 - 4.4 Plan et procédures de prélèvements
- 5 Résultats détaillés du repérage
 - 5.0 Identification des matériaux repérés de la liste A et B
 - 5.1 Liste des matériaux ou produits contenant de l'amiante, états de conservation, conséquences réglementaires (fiche de cotation)
 - 5.2 Liste des matériaux ou produits susceptibles de contenir de l'amiante, mais n'en contenant pas après analyse
- 6 Signatures
- 7 Annexes

1. – Les conclusions

Avertissement : les textes ont prévu plusieurs cadres réglementaires pour le repérage des matériaux ou produits contenant de l'amiante, notamment pour les cas de démolition d'immeuble. La présente mission de repérage ne répond pas aux exigences prévues pour les missions de repérage des matériaux et produits contenant de l'amiante avant démolition d'immeuble ou avant réalisation de travaux dans l'immeuble concerné et son rapport ne peut donc pas être utilisé à ces fins.

1.1 Liste A : Dans le cadre de mission décrit à l'article 3.2, il n'a pas été repéré

- de matériaux ou produits de la liste A contenant de l'amiante.

1.1 Liste B : Dans le cadre de mission décrit à l'article 3.2, il n'a pas été repéré

- de matériaux ou produits de la liste B contenant de l'amiante.

1.2. Dans le cadre de mission décrit à l'article 3.2 les locaux ou parties de locaux, composants ou parties de composants qui n'ont pu être visités et pour lesquels des investigations complémentaires sont nécessaires afin de statuer sur la présence ou l'absence d'amiante :

Localisation	Parties du local	Raison
Cave	-	Encombrement trop important

Certains locaux, parties de locaux ou composants n'ont pas pu être sondés, des investigations approfondies doivent être réalisées afin d'y vérifier la présence éventuelle d'amiante. Les obligations réglementaires du (des) propriétaire(s) prévues aux articles R.1334-15 à R.1334-18 du Code de la Santé Publique, ne sont pas remplies conformément aux dispositions de l'article 3 de l'arrêté du 12 Décembre 2012 (Listes "A" et "B"). De ce fait le vendeur reste responsable au titre des vices cachés en cas de présence d'Amiante. En cas de présence d'Amiante, et si il y a obligation de retrait, ce dernier sera à la charge du vendeur.



2. – Le(s) laboratoire(s) d'analyses

Raison sociale et nom de l'entreprise : Il n'a pas été fait appel à un laboratoire d'analyse

Adresse : -

Numéro de l'accréditation Cofrac : -

3. – La mission de repérage

3.1 L'objet de la mission

Dans le cadre de la vente de l'immeuble bâti, ou de la partie d'immeuble bâti, décrit en page de couverture du présent rapport, la mission consiste à repérer dans cet immeuble, ou partie d'immeuble, certains matériaux ou produits contenant de l'amiante conformément à la législation en vigueur.

Pour s'exonérer de tout ou partie de sa garantie des vices cachés, le propriétaire vendeur annexe à la promesse de vente ou au contrat de vente le présent rapport



3.2 Le cadre de la mission

3.2.1 L'intitulé de la mission

«Repérage en vue de l'établissement du constat établi à l'occasion de la vente de tout ou partie d'un immeuble bâti».

3.2.2 Le cadre réglementaire de la mission

L'article L 271-4 du code de la construction et de l'habitation prévoit qu' «en cas de vente de tout ou partie d'un immeuble bâti, un dossier de diagnostic technique, fourni par le vendeur, est annexé à la promesse de vente ou, à défaut de promesse, à l'acte authentique de vente. En cas de vente publique, le dossier de diagnostic technique est annexé au cahier des charges.»

Le dossier de diagnostic technique comprend, entre autres, «l'état mentionnant la présence ou l'absence de matériaux ou produits contenant de l'amiante prévu à l'article L. 1334-13 du même code».

La mission, s'inscrivant dans ce cadre, se veut conforme aux textes réglementaires de référence mentionnés en page de couverture du présent rapport.

3.2.3 L'objectif de la mission

«Le repérage a pour objectif d'identifier et de localiser les matériaux et produits contenant de l'amiante mentionnés en annexe du Code la santé publique.»

L'Annexe du Code de la santé publique est l'annexe 13.9 (liste A et B).

3.2.4 Le programme de repérage de la mission réglementaire

Le programme de repérage est défini à minima par l'Annexe 13.9 (liste A et B) du Code de la santé publique et se limite pour une mission normale à la recherche de matériaux et produits contenant de l'amiante dans les composants et parties de composants de la construction y figurant.

En partie droite l'extrait du texte de l'Annexe 13.9

Important : Le programme de repérage de la mission de base est limitatif. Il est plus restreint que celui élaboré pour les missions de repérage de matériaux ou produits contenant de l'amiante avant démolition d'immeuble ou celui à élaborer avant réalisation de travaux.

3.2.5 Programme de repérage complémentaire (le cas échéant)

En plus du programme de repérage réglementaire, le présent rapport porte sur les parties de composants suivantes :

Liste A		
Composant de la construction	Partie du composant à vérifier ou à sonder	
Flocages, Calorifugages, Faux plafonds	Flocages	
	Calorifugages	
	Faux plafonds	
Liste B		
Composant de la construction	Partie du composant à vérifier ou à sonder	
<i>1. Parois verticales intérieures</i>		
Murs, Cloisons "en dur" et Poteaux (périphériques et intérieurs)	Enduits projetés	
	Revêtement durs (plaques de menuiseries)	
	Revêtement durs (amiante-ciment)	
	Entourages de poteaux (carton)	
	Entourages de poteaux (amiante-ciment)	
	Entourages de poteaux (matériau sandwich)	
Cloisons (légères et préfabriquées), Gains et Coffres verticaux	Entourages de poteaux (carton+plâtre)	
	Coffrage perdu	
	Enduits projetés	
Plafonds, Poutres et Charpentes, Gains et Coffres horizontaux	Panneaux de cloisons	
	<i>2. Planchers et plafonds</i>	
	Enduits projetés	
Planchers	Panneaux collés ou vissés	
	Dalles de sol	
<i>3. Conduits, canalisations et équipements intérieurs</i>		
Conduits de fluides (air, eau, autres fluides)	Conduits	
	Enveloppes de calorifuges	
Clapets / volets coupe-feu	Clapets coupe-feu	
	Volets coupe-feu	
	Rebouchage	
Portes coupe-feu	Joint (tresses)	
	Joint (bandes)	
Vide-ordures	Conduits	
<i>4. Eléments extérieurs</i>		
Toitures	Plaques (composites)	
	Plaques (fibres-ciment)	
	Ardoises (composites)	
	Ardoises (fibres-ciment)	
	Accessoires de couvertures (composites)	
	Accessoires de couvertures (fibres-ciment)	
	Bardeaux bitumineux	
Bardages et façades légères	Plaques (composites)	
	Plaques (fibres-ciment)	
	Ardoises (composites)	
	Ardoises (fibres-ciment)	
	Panneaux (composites)	
Conduits en toiture et façade	Panneaux (fibres-ciment)	
	Conduites d'eaux pluviales en amiante-ciment	
	Conduites d'eaux usées en amiante-ciment	
	Conduits de fumée en amiante-ciment	

Composant de la construction	Partie du composant ayant été inspecté (Description)	Sur demande ou sur information
Néant	-	



3.2.6 Le périmètre de repérage effectif

Il s'agit de l'ensemble des locaux ou parties de l'immeuble concerné par la mission de repérage figurant sur le schéma de repérage joint en annexe à l'exclusion des locaux ou parties d'immeuble n'ayant pu être visités.

Descriptif des pièces visitées

Couloir,
Salle d'eau,
Wc,
Cuisine,

Chambre 1,
Salon,
Chambre 2,
Cave,
Loggia

Localisation	Description
Couloir	Sol plastique Mur : Plâtre et Peinture Plafond : Dalles Plinthes : Bois et Peinture Porte : Bois et Peinture
Chambre 1	Sol : Parquet Mur : Plâtre et Peinture Plafond : Plâtre et Peinture Plinthes : Bois et Peinture Fenêtre : Bois et Peinture Porte : Bois et Peinture
Cuisine	Sol : Carrelage Mur : Plâtre et Peinture Plafond : Plâtre et Peinture Plinthes : Bois et Peinture Fenêtre : Bois et Peinture Porte : Métal et Peinture
Salon	Sol plastique Mur : Plâtre et Peinture Plafond : Plâtre et Peinture Plinthes : Bois et Peinture Fenêtre : Bois et Peinture Porte : Métal et Peinture
Chambre 2	Sol : Parquet Mur : Plâtre et Peinture Plafond : Plâtre et Peinture Plinthes : Bois et Peinture Fenêtre : Bois et Peinture Porte : Métal et Peinture
Wc	Sol : Carrelage Mur : Plâtre et Peinture Plafond : Plâtre et Peinture Plinthes : Bois et Peinture Fenêtre : Bois et Peinture Porte : Métal et Peinture
Salle d'eau	Sol : Carrelage Mur : Plâtre et Tapisserie Plafond : Plâtre et Tapisserie Plinthes : Carrelage Fenêtre : Bois et Peinture Porte : Métal et Peinture

Localisation	Description
Cave	Sol : Béton Mur : Béton Plafond : Béton Porte : Bois
Loggia	Sol : Béton Mur : Béton Plafond : Béton Porte : Bois et Peinture Fenêtre : Pvc

4. – Conditions de réalisation du repérage

4.1 Bilan de l'analyse documentaire

Documents demandés	Documents remis
Rapports concernant la recherche d'amiante déjà réalisés	-
Documents décrivant les ouvrages, produits, matériaux et protections physiques mises en place	-
Éléments d'information nécessaires à l'accès aux parties de l'immeuble bâti en toute sécurité	-

Observations :

Néant

4.2 Date d'exécution des visites du repérage in situ

Date de la commande : 20/04/2023

Date(s) de visite de l'ensemble des locaux : 19/04/2023

Heure d'arrivée : 15 h 58

Durée du repérage : 02 h 20

Personne en charge d'accompagner l'opérateur de repérage : Maitre Reynaud Richard

4.3 Écarts, adjonctions, suppressions par rapport aux arrêtés en vigueur

La mission de repérage s'est déroulée conformément aux prescriptions des arrêtés.

Remarques :

Le diagnostic de repérage des matériaux et produits contenant de l'amiante pour l'établissement du constat établi à l'occasion de la vente d'un immeuble bâti ou de parties privatives d'un immeuble bâti n'implique pas que l'immeuble bâti est exempt d'amiante.

Identification des ouvrages, parties d'ouvrages et éléments qui n'ont pas été examinés et justifications :

1. Tous les murs doublés, les raidisseurs de cloison. L'ensemble des bois ouvrés encastés dans la maçonnerie, (coffrages, planchers, boisseaux gaines de ventilation, conduits de fumée, d'évacuation, etc ...) et d'une hauteur supérieure à quatre mètres.
2. L'ensemble des parties cachées par du mobilier ou matériaux divers et notamment le mobilier de cuisine.
3. Les sous faces des planchers bois non accessibles, les plafonds masqués par des faux-plafonds.
4. Les solivages bois recouverts par des matériaux divers, tels que ; laine de verre, poutres coffrées.

Le coffrage de la douche ou de la baignoire.

Nous nous engageons, lors d'une autre visite, et ce dans un

délai raisonnable, à compléter le diagnostic sur les zones rendues inaccessibles le jour de notre intervention.



Observations	Oui	Non	Sans Objet
Plan de prévention réalisé avant intervention sur site	-	-	X
Vide sanitaire accessible			X
Combles ou toiture accessibles et visitables			X

4.4 Plan et procédures de prélèvements

Néant

5. – Résultats détaillés du repérage

5.0.1 Liste des matériaux repérés de la liste A

Localisation	Identifiant + Description	Conclusion (justification)	Etat de conservation	Commentaires
Néant	-			

Aucun autre matériau de la liste A n'a été repéré dans périmètre de repérage mentionné au paragraphe 3.2.6

5.0.2 Liste des matériaux repérés de la liste B

Localisation	Identifiant + Description	Conclusion (justification)	Etat de conservation	Commentaires
Néant	-			

Aucun autre matériau de la liste B n'a été repéré dans périmètre de repérage mentionné au paragraphe 3.2.6

5.1 Liste des matériaux ou produits contenant de l'amiante, états de conservation, conséquences réglementaires (fiche de cotation)

Matériaux ou produits contenant de l'amiante

Localisation	Identifiant + Description	Conclusion (justification)	Etat de conservation** et préconisations*
Néant	-		

* Un détail des conséquences réglementaires et recommandations est fournis en annexe 7.4 de ce présent rapport
 ** détails fournis en annexe 7.3 de ce présent rapport

5.2 Listes des matériaux et produits ne contenant pas d'amiante après analyse

Localisation	Identifiant + Description
Néant	-



6. – Signatures

Nota : Le présent rapport est établi par une personne dont les compétences sont certifiées par **LA CERTIFICATION DE PERSONNES**
25 Avenue Léonard de Vinci, Immeuble Europarc, 33600 PESSAC (détail sur www.info-certif.fr)

Fait à **ST MARTIN D HERES**, le **19/04/2023**

Par : Bellussi theo

Signature du représentant :

**ANNEXES****Au rapport de mission de repérage n° 23/04****4231****Informations conformes à l'annexe III de l'arrêté du 12 décembre 2012**

Les maladies liées à l'amiante sont provoquées par l'inhalation des fibres. Toutes les variétés d'amiante sont classées comme substances cancérigènes avérées pour l'homme. L'inhalation de fibres d'amiante est à l'origine de cancers (mésothéliomes, cancers broncho-pulmonaires) et d'autres pathologies non cancéreuses (épanchements pleuraux, plaques pleurales).

L'identification des matériaux et produits contenant de l'amiante est un préalable à l'évaluation et à la prévention des risques liés à l'amiante. Elle doit être complétée par la définition et la mise en œuvre de mesures de gestion adaptées et proportionnées pour limiter l'exposition des occupants présents temporairement ou de façon permanente dans l'immeuble. L'information des occupants présents temporairement ou de façon permanente est un préalable essentiel à la prévention du risque d'exposition à l'amiante.

Il convient donc de veiller au maintien du bon état de conservation des matériaux et produits contenant de l'amiante afin de remédier au plus tôt aux situations d'usure anormale ou de dégradation.

Il conviendra de limiter autant que possible les interventions sur les matériaux et produits contenant de l'amiante qui ont été repérés et de faire appel aux professionnels qualifiés, notamment dans le cas de retrait ou de confinement de ce type de matériau ou produit.

Enfin, les déchets contenant de l'amiante doivent être éliminés dans des conditions strictes.

Renseignez-vous auprès de votre mairie ou de votre préfecture. Pour connaître les centres d'élimination près de chez vous, consultez la base de données « déchets » gérée par l'ADEME, directement accessible sur le site internet www.sinoe.org.

Sommaire des annexes**7 Annexes**

- 7.1 Schéma de repérage**
- 7.2 Rapports d'essais**
- 7.3 Grilles réglementaires d'évaluation de l'état de conservation des matériaux et produits contenant de l'amiante**
- 7.4 Conséquences réglementaires et recommandations**
- 7.5 Documents annexés au présent rapport**

7.1 - Annexe - Schéma de repérage

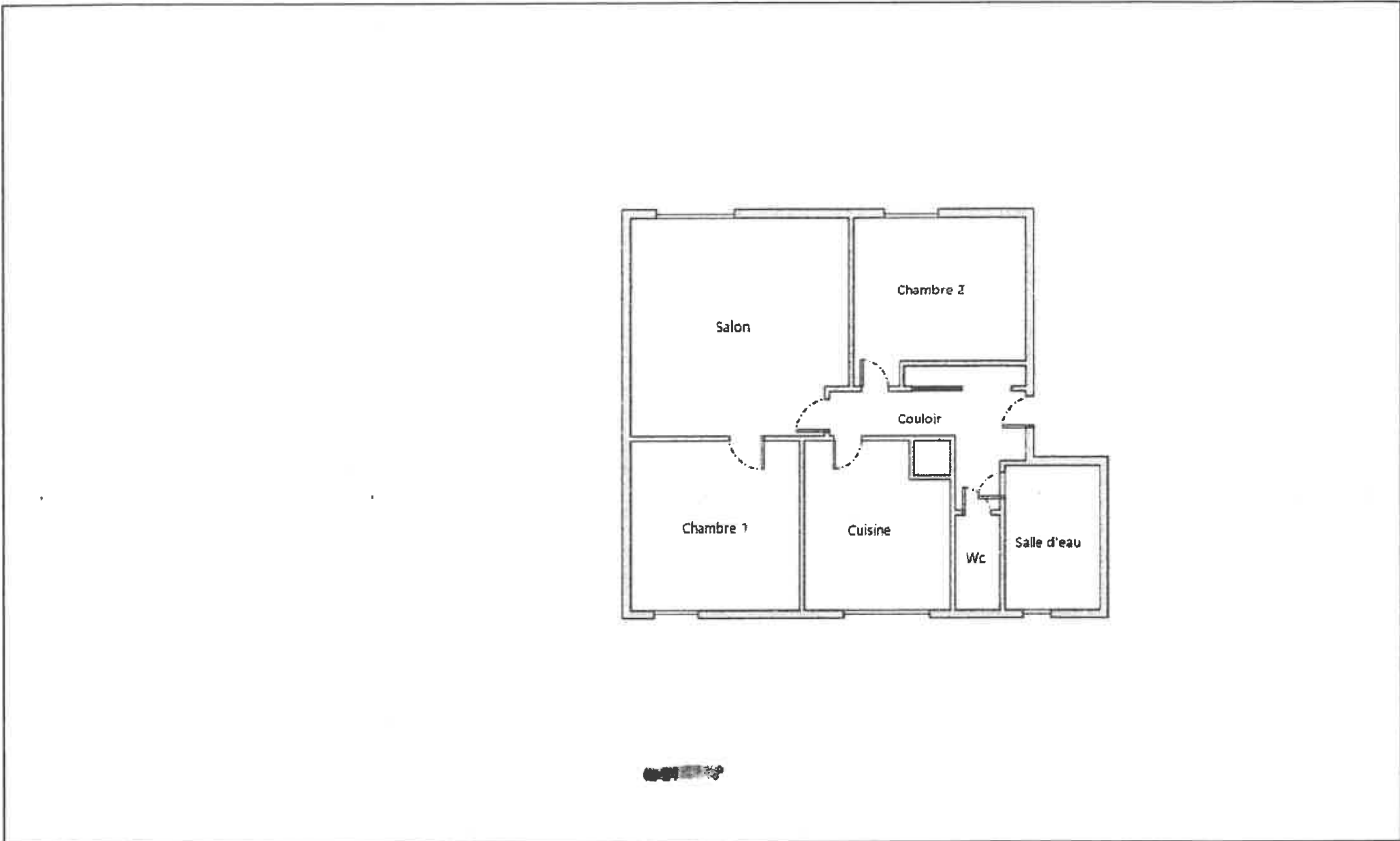


Planche (croquis) de repérage technique effectué par le cabinet : Expert Diag 38, auteur : Bellussi theo
Dossier n° 23/04/, V/4231 du 19/04/2023
Adresse du bien : 16 place jean baptiste clément (Non communiqué) 38400 ST MARTIN D HERES




Planche (croquis) de repérage technique effectué par le cabinet : Expert Diag 38, auteur : Bellussi theo
 Dossier n° 23/04/4231 du 19/04/2023
 Adresse du bien : 16 place jean baptiste clément (Non communiqué) 38400 ST MARTIN D HERES

Légende

	Conduit en fibro-ciment		Dalles de sol	Nom du propriétaire : Adresse du bien : 16 place jean baptiste clément 38400 ST MARTIN D HERES
	Conduit autre que fibro-ciment		Carrelage	
	Brides		Colle de revêtement	
	Dépôt de Matériaux contenant de l'amiante		Dalles de faux-plafond	
	Matériau ou produit sur lequel un doute persiste		Toiture en fibro-ciment	
	Présence d'amiante		Toiture en matériaux composites	

Aucune photo/illustration n'a été jointe à ce rapport



7.2 - Annexe - Rapports d'essais

Identification des prélèvements :

Identifiant et prélèvement	Localisation	Composant de la construction	Parties du composant	Description
-	-	-	-	-

Copie des rapports d'essais :

Aucun rapport d'essai n'a été fourni ou n'est disponible

7.3 - Annexe - Evaluation de l'état de conservation des matériaux et produits contenant de l'amiante

Grilles d'évaluation de l'état de conservation des matériaux ou produit de la liste A

Aucune évaluation n'a été réalisée

Critères d'évaluation de l'état de conservation des matériaux ou produit de la liste A

1. Classification des différents degrés d'exposition du produit aux circulations d'air

Fort	Moyen	Faible
1° Il n'existe pas de système spécifique de ventilation, la pièce ou la zone homogène évaluée est ventilée par ouverture des fenêtres. ou 2° Le faux plafond se trouve dans un local qui présente une (ou plusieurs) façade(s) ouverte(s) sur l'extérieur susceptible(s) de créer des situations à forts courants d'air, ou 3° Il existe un système de ventilation par insufflation d'air dans le local et l'orientation du jet d'air est telle que celui-ci affecte directement le faux plafond contenant de l'amiante.	1° Il existe un système de ventilation par insufflation d'air dans le local et l'orientation du jet est telle que celui-ci n'affecte pas directement le faux plafond contenant de l'amiante, ou 2° Il existe un système de ventilation avec reprise(s) d'air au niveau du faux plafond (système de ventilation à double flux).	1° Il n'existe ni ouvrant ni système de ventilation spécifique dans la pièce ou la zone évaluée, ou 2° Il existe dans la pièce ou la zone évaluée, un système de ventilation par extraction dont la reprise d'air est éloignée du faux plafond contenant de l'amiante.

2. Classification des différents degrés d'exposition du produit aux chocs et vibrations

Fort	Moyen	Faible
L'exposition du produit aux chocs et vibrations sera considérée comme forte dans les situations où l'activité dans le local ou à l'extérieur engendre des vibrations, ou rend possible les chocs directs avec le faux plafond contenant de l'amiante (ex : hall industriel, gymnase, discothèque...).	L'exposition du produit aux chocs et vibrations sera considérée comme moyenne dans les situations où le faux plafond contenant de l'amiante n'est pas exposé aux dommages mécaniques mais se trouve dans un lieu très fréquenté (ex : supermarché, piscine, théâtre,...).	L'exposition du produit aux chocs et vibrations sera considérée comme faible dans les situations où le faux plafond contenant de l'amiante n'est pas exposé aux dommages mécaniques, n'est pas susceptible d'être dégradé par les occupants ou se trouve dans un local utilisé à des activités tertiaires passives.

Grilles d'évaluation de l'état de conservation des matériaux ou produit de la liste B

Aucune évaluation n'a été réalisée

Critères d'évaluation de l'état de conservation des matériaux ou produit de la liste B

1. Classification des niveaux de risque de dégradation ou d'extension de la dégradation du matériau.

Risque faible de dégradation ou d'extension de dégradation	Risque de dégradation ou d'extension à terme de la dégradation	Risque de dégradation ou d'extension rapide de la dégradation
L'environnement du matériau contenant de l'amiante ne présente pas ou très peu de risque pouvant entraîner à terme, une dégradation ou une extension de la dégradation du matériau.	L'environnement du matériau contenant de l'amiante présente un risque pouvant entraîner à terme, une dégradation ou une extension de la dégradation du matériau.	L'environnement du matériau contenant de l'amiante présente un risque important pouvant entraîner rapidement, une dégradation ou une extension de la dégradation du matériau.

Légende : EP = évaluation périodique ; AC1 = action corrective de premier niveau ; AC2 = action corrective de second niveau.

L'évaluation du risque de dégradation lié à l'environnement du matériau ou produit prend en compte :

- Les agressions physiques intrinsèques au local (ventilation, humidité, etc...) selon que le risque est probable ou avéré ;



- La sollicitation des matériaux ou produits liée à l'activité des locaux, selon qu'elle est exceptionnelle/faible ou quotidienne/forte. Elle ne prend pas en compte certains facteurs fluctuants d'aggravation de la dégradation des produits et matériaux, comme la fréquence d'occupation du local, la présence d'animaux nuisibles, l'usage réel des locaux, un défaut d'entretien des équipements, etc...

7.4 - Annexe - Conséquences réglementaires et recommandations

Conséquences réglementaires suivant l'état de conservation des matériaux ou produit de la liste A

Article R1334-27 : En fonction du résultat du diagnostic obtenu à partir de la grille d'évaluation de l'arrêté du 12 décembre 2012, le propriétaire met en œuvre les préconisations mentionnées à l'article R1334-20 selon les modalités suivantes :

Score 1 – L'évaluation périodique de l'état de conservation de ces matériaux et produits de la liste A contenant de l'amiante est effectué dans un délai maximal de trois ans à compter de la date de remise au propriétaire du rapport de repérage ou des résultats de la dernière évaluation de l'état de conservation, ou à l'occasion de toute modification substantielle de l'ouvrage et de son usage. La personne ayant réalisé cette évaluation remet les résultats au propriétaire contre accusé de réception.

Score 2 – La mesure d'empoussièrisme dans l'air est effectuée dans les conditions définies à l'article R1334-25, dans un délai de trois mois à compter de la date de remise au propriétaire du rapport de repérage ou des résultats de la dernière évaluation de l'état de conservation. L'organisme qui réalise les prélèvements d'air remet les résultats des mesures d'empoussièrisme au propriétaire contre accusé de réception.

Score 3 – Les travaux de confinement ou de retrait de l'amiante sont mis en œuvre selon les modalités prévues à l'article R. 1334-29.

Article R1334-28 : Si le niveau d'empoussièrisme mesuré dans l'air en application de l'article R1334-27 est inférieur ou égal à la valeur de cinq fibres par litre, le propriétaire fait procéder à l'évaluation périodique de l'état de conservation des matériaux et produits de la liste A contenant de l'amiante prévue à l'article R1334-20, dans un délai maximal de trois ans à compter de la date de remise des résultats des mesures d'empoussièrisme ou à l'occasion de toute modification substantielle de l'ouvrage ou de son usage.

Si le niveau d'empoussièrisme mesuré dans l'air en application de l'article R1334-27 est supérieur à cinq fibres par litre, le propriétaire fait procéder à des travaux de confinement ou de retrait de l'amiante, selon les modalités prévues à l'article R1334-29.

Article R1334-29 : Les travaux précités doivent être achevés dans un délai de trente-six mois à compter de la date à laquelle sont remis au propriétaire le rapport de repérage ou les résultats des mesures d'empoussièrisme ou de la dernière évaluation de l'état de conservation.

Pendant la période précédant les travaux, des mesures conservatoires appropriées doivent être mises en œuvre afin de réduire l'exposition des occupants et de la maintenir au niveau le plus bas possible, et dans tous les cas à un niveau d'empoussièrisme inférieur à cinq fibres par litre. Les mesures conservatoires ne doivent conduire à aucune sollicitation des matériaux et produits concernés par les travaux.

Le propriétaire informe le préfet du département du lieu d'implantation de l'immeuble concerné, dans un délai de deux mois à compter de la date à laquelle sont remis le rapport de repérage ou les résultats des mesures d'empoussièrisme ou de la dernière évaluation de l'état de conservation, des mesures conservatoires mises en œuvre, et, dans un délai de douze mois, des travaux à réaliser et de l'échéancier proposé.

Article R.1334-29-3 :

I) A l'issue des travaux de retrait ou de confinement de matériaux et produits de la liste A mentionnés à l'article R.1334-29, le propriétaire fait procéder par une personne mentionnée au premier alinéa de l'article R.1334-23, avant toute restitution des locaux traités, à un examen visuel de l'état des surfaces traitées. Il fait également procéder, dans les conditions définies à l'article R.1334-25, à une mesure du niveau d'empoussièrisme dans l'air après démantèlement du dispositif de confinement. Ce niveau doit être inférieur ou égal à cinq fibres par litre.

II) Si les travaux ne conduisent pas au retrait total des matériaux et produits de la liste A contenant de l'amiante, il est procédé à une évaluation périodique de l'état de conservation de ces matériaux et produits résiduels dans les conditions prévues par l'arrêté mentionné à l'article R.1334-20, dans un délai maximal de trois ans à compter de la date à laquelle sont remis les résultats du contrôle ou à l'occasion de toute modification substantielle de l'ouvrage ou de son usage.

III) Lorsque des travaux de retrait ou de confinement de matériaux et produits de la liste B contenant de l'amiante sont effectués à l'intérieur de bâtiment occupés ou fréquentés, le propriétaire fait procéder, avant toute restitution des locaux traités, à l'examen visuel et à la mesure d'empoussièrisme dans l'air mentionnée au premier alinéa du présent article.

Détail des préconisations suivant l'état de conservation des matériaux ou produit de la liste B

1. **Réalisation d'une « évaluation périodique »**, lorsque le type de matériau ou produit concerné contenant de l'amiante, la nature et l'étendue des dégradations qu'il présente et l'évaluation du risque de dégradation ne conduisent pas à conclure à la nécessité d'une action de protection immédiate sur le matériau ou produit, consistant à :
 - a) Contrôler périodiquement que l'état de dégradation des matériaux et produits concernés ne s'aggrave pas et, le cas échéant, que leur protection demeure en bon état de conservation ;
 - b) Rechercher, le cas échéant, les causes de dégradation et prendre les mesures appropriées pour les supprimer.
2. **Réalisation d'une « action corrective de premier niveau »**, lorsque le type de matériau ou produit concerné contenant de l'amiante, la nature et l'étendue des dégradations et l'évaluation du risque de dégradation conduisent à conclure à la nécessité d'une action de remise en état limitée au remplacement, au recouvrement ou à la protection des seuls éléments dégradés, consistant à :
 - a) Rechercher les causes de la dégradation et définir les mesures correctives appropriées pour les supprimer ; b) Procéder à la mise en œuvre de ces mesures correctives afin d'éviter toute nouvelle dégradation et, dans l'attente, prendre les mesures de protection appropriées afin de limiter le risque de dispersion des fibres d'amiante ;
 - c) Veiller à ce que les modifications apportées ne soient pas de nature à aggraver l'état des autres matériaux et produits contenant de l'amiante restant accessibles dans la même zone ;



d) Contrôler périodiquement que les autres matériaux et produits restant accessibles ainsi que, le cas échéant, leur protection demeurent en bon état de conservation.

Il est rappelé l'obligation de faire appel à une entreprise certifiée pour le retrait ou le confinement.

3. Réalisation d'une « action corrective de second niveau », qui concerne l'ensemble d'une zone, de telle sorte que le matériau ou produit ne soit plus soumis à aucune agression ni dégradation, consistant à :

a) Prendre, tant que les mesures mentionnées au c (paragraphe suivant) n'ont pas été mises en place, les mesures conservatoires appropriées pour limiter le risque de dégradation et la dispersion des fibres d'amiante. Cela peut consister à adapter, voire condamner l'usage des locaux concernés afin d'éviter toute exposition et toute dégradation du matériau ou produit contenant de l'amiante.

Durant les mesures conservatoires, et afin de vérifier que celles-ci sont adaptées, une mesure d'empoussièrement est réalisée, conformément aux dispositions du code de la santé publique ;

b) Procéder à une analyse de risque complémentaire, afin de définir les mesures de protection ou de retrait les plus adaptées, prenant en compte l'intégralité des matériaux et produits contenant de l'amiante dans la zone concernée ;

c) Mettre en œuvre les mesures de protection ou de retrait définies par l'analyse de risque ;

d) Contrôler périodiquement que les autres matériaux et produits restant accessibles, ainsi que leur protection, demeurent en bon état de conservation.

En fonction des situations particulières rencontrées lors de l'évaluation de l'état de conservation, des compléments et précisions à ces recommandations sont susceptibles d'être apportées.

**7.5 - Annexe - Autres documents**

Votre Agent Général
M MORANDEAU DENIS
26 AV VICTOR HUGO
84200 CARPENTRAS
☎ **0490630038**
📠 **04 90 60 53 46**

N°ORIAS 13 004 668 (DENIS
MORANDEAU)
Site ORIAS www.orias.fr

**Assurance et Banque**

SA ,EXPERT DIAG 38
420 CHEMIN DU GAYOT
38340 SAINT JEAN DE MOIRANS

Votre contrat

Responsabilité Civile Prestataire
Souscrit le **26/09/2017**

Vos références

Contrat
10064733204
Client
1326575104

Date du courrier
01 septembre 2022

Votre attestation Responsabilité Civile Prestataire

AXA France IARD atteste que :
EXPERT DIAG 38

Est titulaire du contrat d'assurance n° **10064733204** ayant pris effet le **26/09/2017**.
Ce contrat garantit les conséquences pécuniaires de la Responsabilité civile pouvant lui incomber du fait de l'exercice des activités suivantes :

**DIAGNOSTICS TECHNIQUES IMMOBILIERS ADHERENT DE LA FRANCHISE
ACTIV'EXPERTISE**

La garantie s'exerce à concurrence des montants de garanties figurant dans le tableau ci-après.

Là présente attestation est valable du **01/09/2022** au **01/09/2023** et ne peut engager l'assureur au-delà des limites et conditions du contrat auquel elle se réfère.

Guillaume Borie
Directeur Général Délégué

Vos références
 Contrat
10064733204
 Client
1326575104

Nature des garanties

Nature des garanties	Limites de garanties en €
Tous dommages corporels, matériels et immatériels consécutifs confondus (autres que ceux visés au paragraphe "autres garanties" ci-après)	9 000 000 € par année d'assurance
Dont :	9 000 000 € par année d'assurance
Dommages corporels	
Dommages matériels et immatériels consécutifs confondus	1 200 000 € par année d'assurance

Autres garanties

Nature des garanties	Limites de garanties en €
Atteinte accidentelle à l'environnement (tous dommages confondus article 3.1 des conditions générales)	750 000 € par année d'assurance
Responsabilité civile professionnelle (tous dommages confondus)	500 000 € par année d'assurance dont 300 000 € par sinistre
Dommages immatériels non consécutifs autres que ceux visés par l'obligation d'assurance (article 3.2 des conditions générales)	150 000 € par année d'assurance
Dommages aux biens confiés (selon extension aux conditions particulières)	150 000 € par sinistre
Reconstitution de documents/ médias confiés (selon extension aux conditions particulières)	30 000 € par sinistre

C.G. : Conditions Générales du contrat.

AXA France IARD, S.A. au capital de 214.799.090 € 722 057 460 R.C.S. PARIS, TVA intracommunautaire n° FR 14 22 057 460 • AXA France Vie, S.A. au capital de 487 725 073,90 € 310 499 959 R.C.S Paris, TVA intracommunautaire n° FR 52 310 499 959 • AXA Assurances IARD Mutuelle, Société d'Assurance Mutuelle à cotisations fixes contre l'incendie, les accidents et risques divers Siren 775 699 309, TVA intracommunautaire n° FR 39 775 699 309 • AXA Assurances Vie Mutuelle, Société d'Assurance Mutuelle sur la vie et de capitalisation à cotisations fixes Siren 253 457 245, TVA intracommunautaire n° FR 48 353 457 245 • Sièges sociaux : 313 Terrasses de l'Arche 92727 Nanterre cedex • Entreprises régies par le Code des Assurances. Opérations d'assurances exonérées de TVA - art. 261-C CGI - sauf pour les garanties portées par AXA Assistance France Assurances



**Certificat de compétences Diagnostiqueur Immobilier
N°507**

Monsieur BELLUSI Théo

Amiante sans mention Selon arrêté du 24 décembre 2021	Amiante Date d'effet : 18/08/2022 :- Date d'expiration : 17/08/2029
DPE individuel Selon arrêté du 24 décembre 2021	Diagnostic de performances énergétiques Date d'effet : 01/09/2022 :- Date d'expiration : 31/08/2029
Electricité Selon arrêté du 24 décembre 2021	Etat de l'installation intérieure électricité Date d'effet : 11/07/2022 :- Date d'expiration : 10/07/2029
Gaz Selon arrêté du 24 décembre 2021	Etat de l'installation intérieure gaz Date d'effet : 10/07/2022 :- Date d'expiration : 09/07/2029
Plomb sans mention Selon arrêté du 24 décembre 2021	Constat du risque d'exposition au plomb Date d'effet : 01/09/2022 :- Date d'expiration : 31/08/2029
Termites métropole Selon arrêté du 24 décembre 2021	Etat relatif à la présence de termites dans les bâtiments Date d'effet : 01/09/2022 :- Date d'expiration : 31/08/2029

Ce certificat est émis pour servir et valoir ce que de droit,
Edité le 08/03/2023, à Pessac par MOLEZUN Jean-Jacques Président.

Siège : 25, avenue Léonard de Vinci – Technoparc Europarc – 33600 PESSAC
Salles d'examens : 71/73, rue Desnouettes – 75015 PARIS
Tél : 05.33.89.39.30 – Mail : contact@lcp-certification.fr - site : www.lcp-certification.fr
SAS au capital de 15 000€ - SIRET : 80914919800032 – RCS BORDEAUX – 809 149 198 - Code APE : 7022 Z
Enr487@ LE CERTIFICAT V011 du 16-12-2022



Aucun autre document n'a été fourni ou n'est disponible

Etat de l'Installation Intérieure d'Électricité

Numéro de dossier : **23/04/** /4231
Date du repérage : 19/04/2023
Heure d'arrivée : 15 h 58
Durée du repérage : 02 h 20

La présente mission consiste, suivant l'arrêté du 28 septembre 2017 et du 4 avril 2011, à établir un état de l'installation électrique, en vue d'évaluer les risques pouvant porter atteinte à la sécurité des personnes. (Application des articles L. 134-7, R134-10 et R134-11 du code de la construction et de l'habitation). En aucun cas, il ne s'agit d'un contrôle de conformité de l'installation vis-à-vis de la réglementation en vigueur. Cet état de l'installation intérieure d'électricité a une durée de validité de 3 ans.

1. - Désignation et description du local d'habitation et de ses dépendances

Localisation du local d'habitation et de ses dépendances :

Type d'immeuble : **Appartement**
Adresse : **16 place jean baptiste clément**
Commune : **38400 ST MARTIN D HERES**
Département : **Isère**

Référence cadastrale : , identifiant fiscal : **NC**

Désignation et situation du ou des lot(s) de copropriété :

Etage 2; Porte Droite, Lot numéro Nori communiqué

Périmètre de repérage : **Habitation et cave**

Année de construction : **< 1997**

Année de l'installation : **> 15 ans**

Distributeur d'électricité :

Parties du bien non visitées : **Néant**

2. - Identification du donneur d'ordre

Identité du donneur d'ordre :

Nom et prénom : **SAS AGC immo**
Adresse : **35 rue des déportés du 11 novembre 1943**
38100 GRENOBLE

Téléphone et adresse internet : **Non communiquées**

Qualité du donneur d'ordre (sur déclaration de l'intéressé) : **Propriétaire**

Propriétaire du local d'habitation et de ses dépendances:

Nom et prénom : **M.**

Adresse :

3. - Identification de l'opérateur ayant réalisé l'intervention et signé le rapport

Identité de l'opérateur de diagnostic :

Nom et prénom : **Bellussi theo**
Raison sociale et nom de l'entreprise : **Expert Diag 38**
Adresse : **420 Chemin du Gayot**
38430 Saint Jean de Moirans
Numéro SIRET : **83044264600014.**
Désignation de la compagnie d'assurance : **AXA**
Numéro de police et date de validité : **10064733204 / 01/09/2023**

Le présent rapport est établi par une personne dont les compétences sont certifiées par **LA CERTIFICATION DE PERSONNES** le **11/07/2022** jusqu'au **10/07/2029**. (Certification de compétence 507)

4. – Rappel des limites du champ de réalisation de l'état de l'installation intérieure d'électricité

L'état de l'installation intérieure d'électricité porte sur l'ensemble de l'installation intérieure d'électricité à basse tension des locaux à usage d'habitation située en aval de l'appareil général de commande et de protection de cette installation. Il ne concerne pas les matériels d'utilisation amovibles, ni les circuits internes des matériels d'utilisation fixes, destinés à être reliés à l'installation électrique fixe, ni les installations de production ou de stockage par batteries d'énergie électrique du générateur jusqu'au point d'injection au réseau public de distribution d'énergie ou au point de raccordement à l'installation intérieure. Il ne concerne pas non plus les circuits de téléphonie, de télévision, de réseau informatique, de vidéophonie, de centrale d'alarme, etc., lorsqu'ils sont alimentés en régime permanent sous une tension inférieure ou égale à 50 V en courant alternatif et 120 V en courant continu.

L'intervention de l'opérateur réalisant l'état de l'installation intérieure d'électricité ne porte que sur les constituants visibles, visitables, de l'installation au moment du diagnostic. Elle s'effectue sans démontage de l'installation électrique (hormis le démontage des capots des tableaux électriques lorsque cela est possible) ni destruction des isolants des câbles.

Des éléments dangereux de l'installation intérieure d'électricité peuvent ne pas être repérés, notamment :

- les parties de l'installation électrique non visibles (incorporées dans le gros œuvre ou le second œuvre ou masquées par du mobilier) ou nécessitant un démontage ou une détérioration pour pouvoir y accéder (boîtes de connexion, conduits, plinthes, goulottes, huisseries, éléments chauffants incorporés dans la maçonnerie, luminaires des piscines plus particulièrement) ;
- les parties non visibles ou non accessibles des tableaux électriques après démontage de leur capot ;
- inadéquation entre le courant assigné (calibre) des dispositifs de protection contre les surintensités et la section des conducteurs sur toute la longueur des circuits;

5. – Conclusion relative à l'évaluation des risques pouvant porter atteinte à la sécurité des personnes

- L'installation intérieure d'électricité ne comporte aucune anomalie.
- L'installation intérieure d'électricité comporte une ou des anomalies.

Anomalies avérées selon les domaines suivants :

- L'appareil général de commande et de protection et de son accessibilité.
- Dispositif de protection différentiel à l'origine de l'installation / Prise de terre et installation de mise à la terre.
- Dispositif de protection contre les surintensités adapté à la section des conducteurs, sur chaque circuit.
- La liaison équipotentielle et installation électrique adaptées aux conditions particulières des locaux contenant une douche ou une baignoire.
- Matériels électriques présentant des risques de contacts directs avec des éléments sous tension - Protection mécanique des conducteurs.
- Matériels électriques vétustes, inadaptés à l'usage.

Domaines	Anomalies
2. Dispositif de protection différentiel à l'origine de l'installation - Installation de mise à la terre	Au moins une huisserie métallique ou une goulotte comportant des conducteurs ou de l'appareillage fixé ou encastré n'est pas reliée à la terre. <u>Cette anomalie fait l'objet d'une mesure compensatoire pour limiter le risque de choc électrique</u> Au moins une huisserie métallique ou une goulotte métallique du local (des locaux) contenant une baignoire ou une douche comporte des conducteurs et/ou de l'appareillage (interrupteur, socle de prise de courant) fixé ou encastré.
3. Dispositif de protection contre les surintensités adapté à la section des conducteurs, sur chaque circuit	Le courant assigné de l'interrupteur différentiel placé en aval du disjoncteur de branchement n'est pas adapté.
5. Matériels électriques présentant des risques de contacts directs avec des éléments sous tension - Protection mécanique des conducteurs	L'Enveloppe d'au moins un matériel est manquante ou détériorée. L'installation électrique comporte au moins une connexion avec une partie active nue sous tension accessible.

Domaines	Anomalies
6. Matériels électriques vétustes, inadaptés à l'usage .	L'installation comporte au moins un matériel électrique inadapté à l'usage.
5. Matériels électriques présentant des risques de contacts directs avec des éléments sous tension - Protection mécanique des conducteurs	Au moins un conducteur isolé n'est pas placé sur toute sa longueur dans un conduit, une goulotte ou une plinthe ou une huisserie, en matière isolante ou métallique, jusqu'à sa pénétration dans le matériel électrique qu'il alimente.

Anomalies relatives aux installations particulières :

- Appareils d'utilisation situés dans des parties communes et alimentés depuis la partie privative ou inversement.
- Piscine privée, ou bassin de fontaine

Informations complémentaires :

- Socles de prise de courant, dispositif à courant différentiel résiduel à haute sensibilité

Domaines	Informations complémentaires
IC. Socles de prise de courant, dispositif à courant différentiel résiduel à haute sensibilité	L'ensemble de l'installation électrique est protégé par au moins un dispositif différentiel à haute sensibilité ≤ 30 mA
	L'ensemble des socles de prise de courant est du type à obturateur
	L'ensemble des socles de prise de courant possède un puits de 15 mm.

6. – Avertissement particulier**Points de contrôle n'ayant pu être vérifiés**

Domaines	Points de contrôle
1. L'appareil général de commande et de protection et de son accessibilité	Coupage de l'ensemble de l'installation électrique Point à vérifier : Assure la coupure de l'ensemble de l'installation Motifs : L'installation n'était pas alimentée en électricité le jour de la visite.
2. Dispositif de protection différentiel à l'origine de l'installation	Emplacement Point à vérifier : Protection de l'ensemble de l'installation Motifs : L'installation n'était pas alimentée en électricité le jour de la visite.
	Courant différentiel-résiduel assigné Point à vérifier : Déclenche, lors de l'essai de fonctionnement, pour un courant de défaut au plus égal à son courant différentiel-résiduel assigné (sensibilité) Motifs : L'installation n'était pas alimentée en électricité le jour de la visite.
	Bouton test Point à vérifier : Déclenche par action sur le bouton test quand ce dernier est présent Motifs : L'installation n'était pas alimentée en électricité le jour de la visite.
2. Dispositif de protection différentiel à l'origine de l'installation - Prise de terre	Résistance Point à vérifier : Valeur de la résistance de la prise de terre adaptée au(x) dispositif(s) différentiel(s)
2. Dispositif de protection différentiel à l'origine de l'installation - Installation de mise à la terre	Constitution et mise en œuvre Point à vérifier : Qualité satisfaisante des connexions visibles du conducteur de liaison équipotentielle principale sur éléments conducteurs
	Constitution et mise en œuvre Point à vérifier : Eléments constituant les conducteurs de protection appropriés
	Caractéristiques techniques Point à vérifier : Section satisfaisante des conducteurs de protection

Domaines	Points de contrôle
3. Dispositif de protection contre les surintensités adapté à la section des conducteurs, sur chaque circuit	<p>Emplacement Point à vérifier : Tous les dispositifs de protection contre les surintensités sont placés sur les conducteurs de phase. Motifs : L'installation n'était pas alimentée en électricité le jour de la visite.</p>
4. La liaison équipotentielle et installation électrique adaptées aux conditions particulières des locaux contenant une douche ou une baignoire	<p>Caractéristiques techniques Point à vérifier : Section satisfaisante de la partie visible du conducteur de liaison équipotentielle supplémentaire</p>
	<p>Mise en œuvre Point à vérifier : Qualité satisfaisante des connexions du conducteur de la liaison équipotentielle supplémentaire aux éléments conducteurs et masses</p>

Parties du bien (pièces et emplacements) n'ayant pu être visitées et justification :

Néant

7. – Conclusion relative à l'évaluation des risques relevant du devoir de conseil de professionnel

Il est conseillé de faire réaliser, dans les meilleurs délais et par un installateur électricien qualifié, les travaux permettant de lever au moins les anomalies relevées.

Certains points de contrôles n'ont pu être effectués. De ce fait la responsabilité du propriétaire reste pleinement engagée en cas d'accident ou d'incident ayant pour origine une défaillance de toute ou partie de l'installation n'ayant pu être contrôlée

Constatations supplémentaires :

Présence de mobiliers et meubles de cuisine non déplaçable

Néant

Nota : Le présent rapport est établi par une personne dont les compétences sont certifiées par LA CERTIFICATION DE PERSONNES - 25 Avenue Léonard de Vinci, Immeuble Europarc, 33600 PESSAC (détail sur www.info-certif.fr)

Dates de visite et d'établissement de l'état :

Visite effectuée le : **19/04/2023**

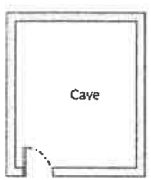
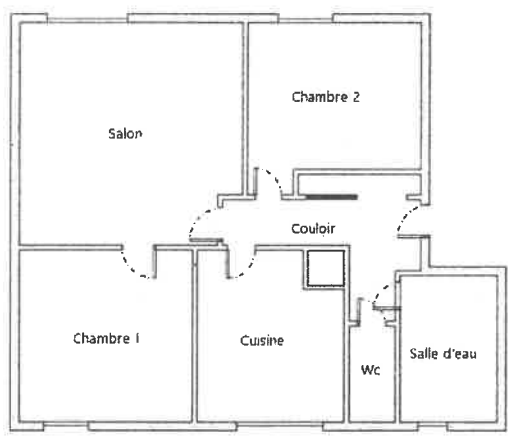
Etat rédigé à **ST MARTIN D HERES**, le **19/04/2023**

Par : Bellussi theo



Signature du représentant :

Annexe - Croquis de repérage



8. – Explications détaillées relatives aux risques encourus

Objectif des dispositions et description des risques encourus
<p>Appareil général de commande et de protection : Cet appareil, accessible à l'intérieur du logement, permet d'interrompre, en cas d'urgence, en un lieu unique, connu et accessible, la totalité de la fourniture de l'alimentation électrique. Son absence, son inaccessibilité ou un appareil inadapté ne permet pas d'assurer cette fonction de coupure en cas de danger (risque d'électrisation, voire d'électrocution), d'incendie ou d'intervention sur l'installation électrique.</p>
<p>Protection différentielle à l'origine de l'installation : Ce dispositif permet de protéger les personnes contre les risques de choc électrique lors d'un défaut d'isolement sur un matériel électrique. Son absence ou son mauvais fonctionnement peut être la cause d'une électrisation, voire d'une électrocution.</p>
<p>Prise de terre et installation de mise à la terre : Ces éléments permettent, lors d'un défaut d'isolement sur un matériel électrique, de dévier à la terre le courant de défaut dangereux qui en résulte. L'absence de ces éléments ou leur inexistence partielle peut être la cause d'une électrisation, voire d'une électrocution.</p>
<p>Protection contre les surintensités : Les disjoncteurs divisionnaires ou coupe-circuits à cartouche fusible, à l'origine de chaque circuit, permettent de protéger les conducteurs et câbles électriques contre les échauffements anormaux dus aux surcharges ou courts-circuits. L'absence de ces dispositifs de protection ou leur calibre trop élevé peut être à l'origine d'incendies.</p>
<p>Liaison équipotentielle dans les locaux contenant une baignoire ou une douche : Elle permet d'éviter, lors d'un défaut, que le corps humain ne soit traversé par un courant électrique dangereux. Son absence privilégie, en cas de défaut, l'écoulement du courant électrique par le corps humain, ce qui peut être la cause d'une électrisation, voire d'une électrocution.</p>
<p>Règles liées aux zones dans les locaux contenant une baignoire ou une douche : Les règles de mise en œuvre de l'installation électrique à l'intérieur de tels locaux permettent de limiter le risque de chocs électriques, du fait de la réduction de la résistance électrique du corps humain lorsque celui-ci est mouillé ou immergé. Le non-respect de celles-ci peut être la cause d'une électrisation, voire d'une électrocution.</p>
<p>Matériels électriques présentant des risques de contact direct : Les matériels électriques dont des parties nues sous tension sont accessibles (matériels électriques anciens, fils électriques dénudés, bornes de connexion non placées dans une boîte équipée d'un couvercle, matériels électriques cassés...) présentent d'importants risques d'électrisation, voire d'électrocution.</p>
<p>Matériels électriques vétustes ou inadaptés à l'usage : Ces matériels électriques, lorsqu'ils sont trop anciens, n'assurent pas une protection satisfaisante contre l'accès aux parties nues sous tension ou ne possèdent plus un niveau d'isolement suffisant. Lorsqu'ils ne sont pas adaptés à l'usage que l'on veut en faire, ils deviennent très dangereux lors de leur utilisation. Dans les deux cas, ces matériels présentent d'importants risques d'électrisation, voire d'électrocution.</p>
<p>Appareils d'utilisation situés dans des parties communes et alimentés depuis les parties privatives: Lorsque l'installation électrique issue de la partie privative n'est pas mise en œuvre correctement, le contact d'une personne avec la masse d'un matériel électrique en défaut ou une partie active sous tension peut être la cause d'électrisation, voire d'électrocution.</p>
<p>Piscine privée ou bassin de fontaine : Les règles de mise en œuvre de l'installation électrique et des équipements associés à la piscine ou au bassin de fontaine permettent de limiter le risque de chocs électriques, du fait de la réduction de la résistance électrique du corps humain lorsque celui-ci est mouillé ou immergé. Le non-respect de celles-ci peut être la cause d'une électrisation, voire d'une électrocution.</p>

Informations complémentaires

« Notre intervention et notre responsabilité sont strictement limitées aux diagnostics techniques précisément et exhaustivement stipulés aux termes de l'ordre de mission et/ou du devis dûment accepté(e) et signé(e) par le donneur d'ordre / le client.

En conséquence, même si notre rapport de diagnostics techniques venait à ne pas répondre aux exigences légales et réglementaires, notre responsabilité civile professionnelle ne saurait être engagée en cas de présence d'anomalie(s) qui aurai(en)t pu être détectée(s) par la réalisation de diagnostic(s) technique(s) qui n'ont pas été spécifiés aux termes de l'ordre de mission et/ou du devis, conformément à la demande du donneur d'ordre / du client. »

Objectif des dispositions et description des risques encourus
<p>Dispositif(s) différentiel(s) à haute sensibilité protégeant l'ensemble de l'installation électrique : L'objectif est d'assurer rapidement la coupure du courant de l'installation électrique ou du circuit concerné, dès l'apparition d'un courant de défaut même de faible valeur. C'est le cas notamment lors de la défaillance occasionnelle (telle que l'usure normale ou anormale des matériels, l'imprudence ou le défaut d'entretien, la rupture du conducteur de mise à la terre d'un matériel électrique) des mesures classiques de protection contre les risques d'électrisation, voire d'électrocution.</p>
<p>Socles de prise de courant de type à obturateurs : Socles de prise de courant de type à obturateurs : l'objectif est d'éviter l'introduction, en particulier par un enfant, d'un objet dans une alvéole d'un socle de prise de courant sous tension pouvant entraîner des brûlures graves et/ ou l'électrisation, voire l'électrocution.</p>
<p>Socles de prise de courant de type à puits : La présence d'un puits au niveau d'un socle de prise de courant évite le risque d'électrisation, voire d'électrocution, au moment de l'introduction des fiche mâles non isolées d'un cordon d'alimentation.</p>

Règles élémentaires de sécurité et d'usage à respecter (liste non exhaustive)

L'électricité constitue un danger invisible, inodore et silencieux et c'est pourquoi il faut être vigilant quant aux risques qu'elle occasionne (incendie, électrisation, électrocution). Restez toujours attentif à votre installation électrique, vérifiez qu'elle soit et reste en bon état.

Pour limiter les risques, il existe des moyens de prévention simples :

- Ne jamais manipuler une prise ou un fil électrique avec des mains humides
- Ne jamais tirer sur un fil électrique pour le débrancher
- Débrancher un appareil électrique avant de le nettoyer
- Ne jamais toucher les fiches métalliques d'une prise de courant
- Ne jamais manipuler un objet électrique sur un sol humide ou mouillé



Rapport de l'état relatif à la présence de termites dans le bâtiment

A. Numéro de dossier : **23/04/ 4231**
Norme méthodologique employée : AFNOR NF P 03-201 – Février 2016
Date du repérage : 19/04/2023
Heure d'arrivée : 15 h 58
Temps passé sur site : 02 h 20

B. - Désignation du ou des bâtiments

Localisation du ou des bâtiments :

Département :Isère
Adresse :16 place jean baptiste clément
Commune :38400 ST MARTIN D HERES
Désignation et situation du ou des lot(s) de copropriété :
.....Etage 2; Porte Droite, Lot numéro Non communiqué

Informations collectées auprès du donneur d'ordre :

- Présence de traitements antérieurs contre les termites
 Présence de termites dans le bâtiment
 Fourniture de la notice technique relatif à l'article R 131-3 du CCH si date du dépôt de la demande de permis de construire ou date d'engagement des travaux postérieure au 01/11/2006

Documents fournis :

.....Néant
Désignation du (ou des) bâtiment(s) et périmètre de repérage :
.....Habitation (partie privative d'immeuble)
.....Habitation et cave
Situation du bien en regard d'un arrêté préfectoral pris en application de l'article L 131-5 du CCH :
.....Le bien est situé dans une zone soumise à un arrêté préfectoral.

C. - Désignation du client

Désignation du client :

Nom et prénom :M
Adresse :
Si le client n'est pas le donneur d'ordre :
Qualité du donneur d'ordre (sur déclaration de l'intéressé) : **Propriétaire**
Nom et prénom :SAS AGC immo
Adresse :35 rue des déportés du 11 novembre 1943
38100 GRENOBLE

D. - Désignation de l'opérateur de diagnostic

Identité de l'opérateur de diagnostic :

Nom et prénom :Bellussi theo
Raison sociale et nom de l'entreprise :Expert Diag 38
Adresse :420 Chemin du Gayot
38430 Saint Jean de Moirans
Numéro SIRET :83044264600014
Désignation de la compagnie d'assurance :AXA
Numéro de police et date de validité :10064733204 / 01/09/2023
Certification de compétence **507** délivrée par : LA CERTIFICATION DE PERSONNES, le 01/09/2017

E. - Identification des bâtiments et des parties de bâtiments visités et des éléments infestés ou ayant été infestés par les termites et ceux qui ne le sont pas :

Liste des pièces visitées :

 Couloir,
 Salle d'eau,
 Wc,
 Cuisine,

 Chambre 1,
 Salon,
 Chambre 2,
 Cave,
 Loggia

Bâtiments et parties de bâtiments visités (1)	Ouvrages, parties d'ouvrages et éléments examinés (2)	Résultats du diagnostic d'infestation (3)
Couloir	Sol - Sol plastique	Absence d'indices d'infestation de termites
	Mur - Plâtre et Peinture	Absence d'indices d'infestation de termites
	Plafond - Dalles	Absence d'indices d'infestation de termites
	Plinthes - Bois et Peinture	Absence d'indices d'infestation de termites
	Porte - Bois et Peinture	Absence d'indices d'infestation de termites
Salle d'eau	Sol - Carrelage	Absence d'indices d'infestation de termites
	Mur - Plâtre et Tapisserie	Absence d'indices d'infestation de termites
	Plafond - Plâtre et Tapisserie	Absence d'indices d'infestation de termites
	Plinthes - Carrelage	Absence d'indices d'infestation de termites
	Fenêtre - Bois et Peinture	Absence d'indices d'infestation de termites
	Porte - Métal et Peinture	Absence d'indices d'infestation de termites
Wc	Sol - Carrelage	Absence d'indices d'infestation de termites
	Mur - Plâtre et Peinture	Absence d'indices d'infestation de termites
	Plafond - Plâtre et Peinture	Absence d'indices d'infestation de termites
	Plinthes - Bois et Peinture	Absence d'indices d'infestation de termites
	Fenêtre - Bois et Peinture	Absence d'indices d'infestation de termites
	Porte - Métal et Peinture	Absence d'indices d'infestation de termites
Cuisine	Sol - Carrelage	Absence d'indices d'infestation de termites
	Mur - Plâtre et Peinture	Absence d'indices d'infestation de termites
	Plafond - Plâtre et Peinture	Absence d'indices d'infestation de termites
	Plinthes - Bois et Peinture	Absence d'indices d'infestation de termites
	Fenêtre - Bois et Peinture	Absence d'indices d'infestation de termites
	Porte - Métal et Peinture	Absence d'indices d'infestation de termites
Chambre 1	Sol - Parquet	Absence d'indices d'infestation de termites
	Mur - Plâtre et Peinture	Absence d'indices d'infestation de termites
	Plafond - Plâtre et Peinture	Absence d'indices d'infestation de termites
	Plinthes - Bois et Peinture	Absence d'indices d'infestation de termites
	Fenêtre - Bois et Peinture	Absence d'indices d'infestation de termites
	Porte - Bois et Peinture	Absence d'indices d'infestation de termites
Salon	Sol - Sol plastique	Absence d'indices d'infestation de termites
	Mur - Plâtre et Peinture	Absence d'indices d'infestation de termites
	Plafond - Plâtre et Peinture	Absence d'indices d'infestation de termites
	Plinthes - Bois et Peinture	Absence d'indices d'infestation de termites
	Fenêtre - Bois et Peinture	Absence d'indices d'infestation de termites
	Porte - Métal et Peinture	Absence d'indices d'infestation de termites
Chambre 2	Sol - Parquet	Absence d'indices d'infestation de termites
	Mur - Plâtre et Peinture	Absence d'indices d'infestation de termites
	Plafond - Plâtre et Peinture	Absence d'indices d'infestation de termites
	Plinthes - Bois et Peinture	Absence d'indices d'infestation de termites

Bâtiments et parties de bâtiments visités (1)	Ouvrages, parties d'ouvrages et éléments examinés (2)	Résultats du diagnostic d'infestation (3)
	Fenêtre - Bois et Peinture	Absence d'indices d'infestation de termites
	Porte - Métal et Peinture	Absence d'indices d'infestation de termites
Loggia	Sol - Béton	Absence d'indices d'infestation de termites
	Mur - Béton	Absence d'indices d'infestation de termites
	Plafond - Béton	Absence d'indices d'infestation de termites
	Porte - Bois et Peinture	Absence d'indices d'infestation de termites
	Fenêtre - Pvc	Absence d'indices d'infestation de termites

(1) Identifier notamment chaque bâtiment et chacune des pièces du bâtiment.

(2) Identifier notamment : ossature, murs, planchers, escaliers, boiseries, plinthes, charpentes...

(3) Mentionner les indices ou l'absence d'indices d'infestation de termites et en préciser la nature et la localisation.

F. – Catégories de termites en cause :

La mission et son rapport sont exécutés conformément à la norme AFNOR NF P 03-201 (Février 2016) et à l'arrêté du 07 mars 2012 modifiant l'arrêté du 29 mars 2007.

La recherche de termites porte sur différentes catégories de termites :

- **Les termites souterrains**, regroupant cinq espèces identifiées en France métropolitaine (Reticulitermes flavipes, reticulitermes lucifugus, reticulitermes banyulensis, reticulitermes grassei et reticulitermes urbis) et deux espèces supplémentaires dans les DOM (Coptotermes et heterotermes),

- **Les termites de bois sec**, regroupant les kalotermes flavicolis présent surtout dans le sud de la France métropolitaine et les Cryptotermes présent principalement dans les DOM et de façon ponctuelle en métropole.

- **Les termites arboricoles**, appartiennent au genre Nasutitermes présent presque exclusivement dans les DOM.

Les principaux indices d'une infestation sont :

- Altérations dans le bois,
- Présence de termites vivants,
- Présence de galeries-tunnels (cordonnets) ou concrétions,
- Cadavres ou restes d'individus reproducteurs,
- Présence d'orifices obturés ou non.

Rappels réglementaires :

L 131-3 du CCH : Lorsque, dans une ou plusieurs communes, des foyers de termites sont identifiés, un arrêté préfectoral, pris sur proposition ou après consultation des conseils municipaux intéressés, délimite les zones contaminées ou susceptibles de l'être à court terme. Lorsque, dans une ou plusieurs communes, des foyers de mэрule sont identifiés, un arrêté préfectoral, consultable en préfecture, pris sur proposition ou après consultation des conseils municipaux intéressés, délimite les zones de présence d'un risque de mэрule.

Article L126-24 du CCH : En cas de vente de tout ou partie d'un immeuble bâti situé dans une zone délimitée en application du premier alinéa de l'article L. 131-3, un état relatif à la présence de termites est produit dans les conditions et selon les modalités prévues aux articles L. 271-4 à L. 271-6.

Article L 112-17 du CCH : Les règles de construction et d'aménagement applicables aux ouvrages et locaux de toute nature quant à leur résistance aux termites et aux autres insectes xylophages sont fixées par décret en Conseil d'Etat. Ces règles peuvent être adaptées à la situation particulière de la Guadeloupe, de la Guyane, de la Martinique, de La Réunion, de Mayotte et de Saint-Martin.

G. – Identification des bâtiments et parties du bâtiment (pièces et volumes) n'ayant pu être visités et justification :

Néant

H. - Identification des ouvrages, parties d'ouvrages et éléments qui n'ont pas été examinés et justification :

Localisation	Liste des ouvrages, parties d'ouvrages	Motif
Cave	-	Encombrement trop important

Nota : notre cabinet s'engage à retourner sur les lieux afin de compléter le constat aux parties d'immeubles non visités, dès lors que les dispositions permettant un contrôle des zones concernées auront été prises par le propriétaire ou son mandataire.

I. - Constatations diverses :

Localisation	Liste des ouvrages, parties d'ouvrages	Observations et constatations diverses
Général	-	<p>Dans la salle d'eau des traces de moisissures ainsi que la présence de champignons Il est conseillé de faire intervenir une personne compétente afin de le traiter au plus vite</p> <p>Identification des ouvrages, parties d'ouvrages et éléments qui n'ont pas été examinés et justifications :</p> <ol style="list-style-type: none"> Tous les murs doublés, les raidisseurs de cloison. L'ensemble des bois ouvrés encastrés dans la maçonnerie, (coffrages, planchers, boisseaux gaines de ventilation, conduits de fumée, d'évacuation, etc ...) et d'une hauteur supérieure à quatre mètres. L'ensemble des parties cachées par du mobilier ou matériaux divers et notamment le mobilier de cuisine. Les sous faces des planchers bois non accessibles, les plafonds masqués par des faux-plafonds. Les solivages bois recouverts par des matériaux divers, tels que ; laine de verre, poutres coffrées. Le coffrage de la douche ou de la baignoire. <p>Nous nous engageons, lors d'une autre visite, et ce dans un délai raisonnable, à compléter le diagnostic sur les zones rendues inaccessibles le jour de notre intervention.</p>
Salle d'eau	-	Présence d'indices d'infestation d'autres agents de dégradation biologique du bois

Les indices d'infestation des autres agents de dégradation biologique du bois sont notés de manière générale pour information du donneur d'ordre, il n'est donc pas nécessaire d'en indiquer la nature, le nombre et la localisation précise.

Cependant la situation de ces autres agents sera indiquée au regard des parties de bâtiments concernées.

Note 1: Si le donneur d'ordre le souhaite, il fait réaliser une recherche de ces agents dont la méthodologie et les éléments sont décrits dans la norme NF-P 03-200.

J. - Moyens d'investigation utilisés :

La mission et son rapport sont exécutés conformément à la norme AFNOR NF P 03-201 (Février 2016), à l'article L131-3, L126-6, L126-24 et R. 126-42, D126-43, L 271-4 à 6 et à l'arrêté du 07 mars 2012 modifiant l'arrêté du 29 mars 2007. La recherche de termites porte sur les termites souterrain, termites de bois sec ou termites arboricole et est effectuée jusqu'à 10 mètres des extérieurs de l'habitation, dans la limite de la propriété.

Moyens d'investigation :

Examen visuel des parties visibles et accessibles.

Sondage manuel systématique des boiseries à l'aide d'un poinçon.

Utilisation d'un ciseau à bois en cas de constatation de dégradations.

Utilisation d'une échelle en cas de nécessité.

À l'extérieur une hachette est utilisée pour sonder le bois mort.

Représentant du propriétaire (accompagnateur) :

Maitre Reynaud Richard

Commentaires (Ecart par rapport à la norme, ...) :

Néant

K. – VISA et mentions :

Mention 1 : Le présent rapport n'a de valeur que pour la date de la visite et est exclusivement limité à l'état relatif à la présence de termite dans le bâtiment objet de la mission.

Mention 2 : L'intervention n'a pas eu pour but de donner un diagnostic de la résistance mécanique des bois et matériaux.

Nota 2 : Dans le cas de la présence de termites, il est rappelé l'obligation de déclaration en mairie de l'infestation prévue aux articles L.126-4 et L.126-5 du code de la construction et de l'habitation.

Nota 3 : Conformément à l'article L-271-6 du CCH, l'opérateur ayant réalisé cet état relatif à la présence de termites n'a aucun lien de nature à porter atteinte à son impartialité et à son indépendance ni avec le propriétaire ou son mandataire qui fait appel à lui, ni avec une entreprise pouvant réaliser des travaux sur des ouvrages pour lesquels il lui est demandé d'établir cet état.

Nota 4 : Le présent rapport est établi par une personne dont les compétences sont certifiées par LA CERTIFICATION DE PERSONNES 25 Avenue Léonard de Vinci, Immeuble Europarc, 33600 PESSAC (détail sur www.info-certif.fr)

« Notre intervention et notre responsabilité sont strictement limitées aux diagnostics techniques précisément et exhaustivement stipulés aux termes de l'ordre de mission et/ou du devis dûment accepté(e) et signé(e) par le donneur d'ordre / le client.

En conséquence, même si notre rapport de diagnostics techniques venait à ne pas répondre aux exigences légales et réglementaires, notre responsabilité civile professionnelle ne saurait être engagée en cas de présence d'anomalie(s) qui aurai(en)t pu être détectée(s) par la réalisation de diagnostic(s) technique(s) qui n'ont pas été spécifié(s) aux termes de l'ordre de mission et/ou du devis, conformément à la demande du donneur d'ordre / du client. »

Visite effectuée le **19/04/2023**.

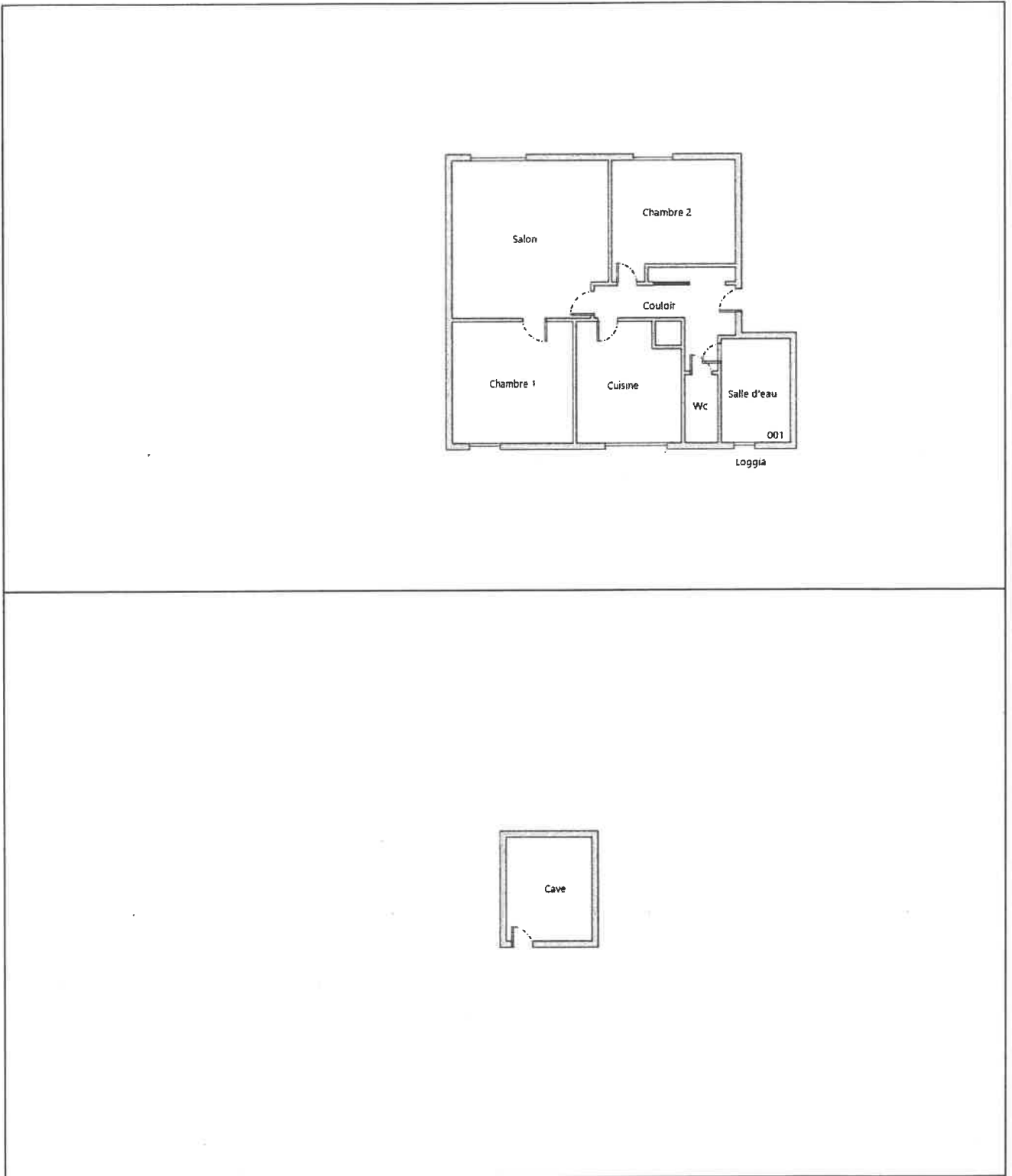
Fait à **ST MARTIN D HERES**, le **19/04/2023**

Par : **Bellussi theo**



Signature du représentant :

Annexe – Croquis de repérage



Annexe – Photos

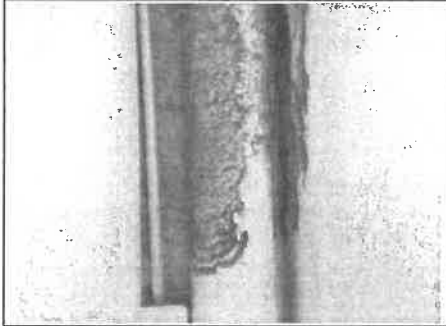


Photo n° PhTer001
Localisation : Salle d'eau
Ouvrage : Mur - Plâtre et Tapiserie
Parasite : Présence d'indices d'infestation d'autres agents de dégradation biologique du bois
Indices : présence de fructification (dégradation(s) importante(s), présence étendue)
Localisation sur croquis : 001

Annexe – Ordre de mission / Assurance / Attestation sur l'honneur

Aucun document n'a été mis en annexe



Votre Agent Général
M MORANDEAU DENIS
26 AV VICTOR HUGO
84200 CARPENTRAS
☎ 0490630038
📠 04 90 60 53 48



Assurance et Banque

N°ORIAS 13 004 668 (DENIS
MORANDEAU)
Site ORIAS www.orias.fr

SA ,EXPERT DIAG 38
420 CHEMIN DU GAYOT
38340 SAINT JEAN DE MOIRANS

Votre contrat

Responsabilité Civile Prestataire
Souscrit le 26/09/2017

Vos références

Contrat
10064733204
Client
1328575104

Date du courrier
01 septembre 2022

Votre attestation Responsabilité Civile Prestataire

AXA France IARD atteste que :
EXPERT DIAG 38

Est titulaire du contrat d'assurance n° **10064733204** ayant pris effet le **26/09/2017**.
Ce contrat garantit les conséquences pécuniaires de la Responsabilité civile pouvant lui incomber du fait de l'exercice des activités suivantes :

DIAGNOSTICS TECHNIQUES IMMOBILIERS ADHERENT DE LA FRANCHISE
ACTIV'EXPERTISE

La garantie s'exerce à concurrence des montants de garanties figurant dans le tableau ci-après.

La présente attestation est valable du **01/09/2022** au **01/09/2023** et ne peut engager l'assureur au-delà des limites et conditions du contrat auquel elle se réfère.

Guillaume Borie
Directeur Général Délégué

**Vos références**

Contrat
10064733204
Client
1326575104

Nature des garanties

Nature des garanties	Limites de garanties en €
Tous dommages corporels, matériels et Immatériels consécutifs confondus (autres que ceux visés au paragraphe "autres garanties" ci-après)	9 000 000 € par année d'assurance
Dont :	9 000 000 € par année d'assurance
Dommages corporels	
Dommages matériels et immatériels consécutifs confondus	1 200 000 € par année d'assurance

Autres garanties

Nature des garanties	Limites de garanties en €
Atteinte accidentelle à l'environnement (tous dommages confondus)(article 3.1 des conditions générales)	750 000 € par année d'assurance
Responsabilité civile professionnelle (tous dommages confondus)	500 000 € par année d'assurance dont 300 000 € par sinistre
Dommages Immatériels non consécutifs autres que ceux visés par l'obligation d'assurance (article 3.2 des conditions générales)	150 000 € par année d'assurance
Dommages aux biens confiés (selon extension aux conditions particulières)	150 000 € par sinistre
Reconstitution de documents/ médias confiés (selon extension aux conditions particulières)	30 000 € par sinistre

C.G. : Conditions Générales du contrat.

AXA France IARD, S.A. au capital de 214 799 030 €. 722 057 460 R.C.S. PARIS. TVA intracommunautaire n° FR 14 22 057 460 • AXA France Vie, S.A. au capital de 487 725 073,50 €. 310 499 959 R.C.S. Paris. TVA intracommunautaire n° FR 62 310 499 959 • AXA Assurances IARD Mutuelle, Société d'Assurance Mutuelle à cotisations fixes contre l'incendie, les accidents et risques divers Siren 775 899 309. TVA intracommunautaire n° FR 39 775 899 309 • AXA Assurances Vie Mutuelle, Société d'Assurance Mutuelle sur la vie et de capitalisation à cotisations fixes. Siren 353 457 245 - TVA intracommunautaire n° FR 48 353 457 245 - Sièges sociaux : 313 Terrasses de l'Arche 92727 Nanterre cedex • Entreprises régies par le Code des Assurances. Opérations d'assurances exonérées de TVA - art. 261-C CGI - sauf pour les garanties portées par AXA Assistance France Assurances

2/2



**Certificat de compétences Diagnostiqueur Immobilier
N°507**

Monsieur BELLUSI Théo

Amiante sans mention

Selon arrêté du 24 décembre 2021

Amiante

Date d'effet : 18/08/2022 : - Date d'expiration : 17/08/2029

DPE individuel

Selon arrêté du 24 décembre 2021

Diagnostic de performances énergétiques

Date d'effet : 01/09/2022 : - Date d'expiration : 31/08/2029

Electricité

Selon arrêté du 24 décembre 2021

Etat de l'installation intérieure électricité

Date d'effet : 11/07/2022 : - Date d'expiration : 10/07/2029

Gaz

Selon arrêté du 24 décembre 2021

Etat de l'installation intérieure gaz

Date d'effet : 10/07/2022 : - Date d'expiration : 09/07/2029

Plomb sans mention

Selon arrêté du 24 décembre 2021

Constat du risque d'exposition au plomb

Date d'effet : 01/09/2022 : - Date d'expiration : 31/08/2029

Termites métropole

Selon arrêté du 24 décembre 2021

Etat relatif à la présence de termites dans les bâtiments

Date d'effet : 01/09/2022 : - Date d'expiration : 31/08/2029

Ce certificat est émis pour servir et valoir ce que de droit,
Edité le 08/03/2023, à Pessac par MOLEZUN Jean-Jacques Président.



Siège : 25, avenue Léonard de Vinci – Technoparc Europarc – 33600 PESSAC
Salles d'examens : 71/73, rue Desnouettes – 75015 PARIS
Tél : 05.33.89.39.30 – Mail : contact@lcp-certification.fr - site : www.lcp-certification.fr
SAS au capital de 15 000€ - SIRET : 80914919800032 – RCS BORDEAUX – 809 149 198 - - Code APE : 7022 Z
Enr487@ LE CERTIFICAT V011 du 16-12-2022

cofrac



Accréditation N° 4-0590
Portée disponible sur
www.cofrac.fr

Etat des Risques et Pollutions

En application des articles L125-5 à 7 et R125-26 du code de l'environnement.



Référence : 23/04/2023

Date de réalisation : 20 avril 2023 (Valable 6 mois)

Selon les informations mises à disposition par arrêté préfectoral :
N° 38-2023-01-05-00007 du 5 janvier 2023.

REFERENCES DU BIEN

Adresse du bien
16 Pl. Jean Baptiste Clément
38400 Saint-Martin-d'Hères

Référence(s) cadastrale(s):
BO0220

ERP établi selon les parcelles localisées au cadastre.

Vendeur

Acquéreur



SYNTHESES

A ce jour, la commune est soumise à l'obligation d'Information Acquéreur Locataire (IAL). Une déclaration de sinistre indemnisé est nécessaire.

Etat des Risques et Pollutions (ERP)						
Votre commune				Votre immeuble		
Type	Nature du risque	Etat de la procédure	Date	Concerné	Travaux	Réf.
PPRn	Inondation Débordement lent (de plaine)	approuvé	30/07/2007	oui	oui	p.3
PPRn	Inondation	prescrit	14/02/2019	oui	non	p.3
⁽¹⁾ SIS	Pollution des sols	approuvé	28/12/2022	non	-	p.4
Zonage de sismicité : 4 - Moyenne ⁽²⁾				oui	-	-
Zonage du potentiel radon : 1 - Faible ⁽³⁾				non	-	-
Commune non concernée par la démarche d'étude du risque lié au recul du trait de côte.						

Etat des risques approfondi (Attestation Argiles / ENSA / ERPS)	Concerné	Détails
Zonage du retrait-gonflement des argiles	Non	Aléa Faible
Plan d'Exposition au Bruit ⁽⁴⁾	Non	-
Basias, Basol, Icpé	Oui	15 sites* à - de 500 mètres

*ce chiffre ne comprend pas les sites non localisés de la commune.

(1) Secteur d'Information sur les Sols.







(2) Zonage sismique de la France d'après l'annexe des articles R563-1 à 8 du Code de l'Environnement modifiés par les Décrets n°2010-1254 et n°2010-1255 du 22 octobre 2010 ainsi que par l'Arrêté du 22 octobre 2010 (nouvelles règles de construction parasismique - EUROCODE 8).

(3) Situation de l'immeuble au regard des zones à potentiel radon du territoire français définies à l'article R.1333-29 du code de la santé publique modifié par le Décret n°2018-434 du 4 juin 2018, délimitées par l'Arrêté interministériel du 27 juin 2018.

(4) Information cartographique consultable en mairie et en ligne à l'adresse suivante : <https://www.geoportail.gouv.fr/donnees/plan-dexposition-au-bruit-peb>

Attention, les informations contenues dans le second tableau de synthèse ci-dessus sont données à titre informatif. Pour plus de détails vous pouvez commander un Etat des risques approfondi.

Attention, les informations contenues dans ce tableau de synthèse sont données à titre informatif et ne sont pas détaillées dans ce document.

Etat des risques complémentaires (Géorisques)		
Risques	Concerné	Détails
 Inondation	TRI : Territoire à Risque important d'Inondation	Oui <i>Présence d'un TRI sur la commune sans plus d'informations sur l'exposition du bien.</i>
	AZI : Atlas des Zones Inondables	Oui <i>Présence d'un AZI sur la commune sans plus d'informations sur l'exposition du bien.</i>
	PAPI : Programmes d'actions de Prévention des Inondations	Non
	Remontées de nappes	Oui <i>Zones potentiellement sujettes aux débordements de nappe, fiabilité FAIBLE (dans un rayon de 500 mètres).</i>
 Installation nucléaire	Oui <i>Le bien se situe dans un rayon de 10000 mètres autour d'une installation (une autre nature que centrale nucléaire).</i>	
 Mouvement de terrain	Non	
 Pollution des sols, des eaux ou de l'air	BASOL : Sites pollués ou potentiellement pollués	Oui <i>Le bien se situe dans un rayon de 500 mètres d'un ou plusieurs sites identifiés</i>
	BASIAS : Sites industriels et activités de service	Oui <i>Le bien se situe dans un rayon de 500 mètres d'un ou plusieurs sites identifiés.</i>
	ICPE : Installations industrielles	Oui <i>Le bien se situe dans un rayon de 1000 mètres d'une ou plusieurs installations identifiées.</i>
 Cavités souterraines	Non	
 Canalisation TMD	Oui <i>Le bien se situe dans une zone tampon de 1000 mètres autour d'une canalisation.</i>	

Source des données : <https://www.georisques.gouv.fr/>

Etat des Risques et Pollutions

aléas naturels, miniers ou technologiques, sismicité, potentiel radon et pollution des sols

en application des articles L.125-5 à 7, R.125-26, R.563-4 et D.563-8-1 du Code de l'environnement et de l'article L.174-5 du nouveau Code minier

1. Cet état, relatif aux obligations, interdictions, servitudes et prescriptions définies vis-à-vis des risques naturels, miniers ou technologiques concernant l'immeuble, est établi sur la base des informations mises à disposition par arrêté préfectoral

n° **38-2023-01-05-00007** du **05/01/2023**

Situation du bien immobilier (bâti ou non bâti)

Document réalisé le : 20/04/2023

2. Adresse

Parcelle(s) : BO0220

16 Pl. Jean Baptiste Clément 38400 Saint-Martin-d'Hères

3. Situation de l'immeuble au regard de plans de prévention des risques naturels (PPRN)

L'immeuble est situé dans le périmètre d'un PPRn

prescrit

oui

non

L'immeuble est situé dans le périmètre d'un PPRn

appliqué par anticipation

oui

non

L'immeuble est situé dans le périmètre d'un PPRn

approuvé

oui

non

Les risques naturels pris en compte sont liés à :

(les risques grisés ne font pas l'objet d'une procédure PPR sur la commune)

Inondation

L'immeuble est concerné par des prescriptions de travaux dans le règlement du ou des PPRn

oui

non

si oui, les travaux prescrits par le règlement du PPR naturel ont été réalisés

oui

non

4. Situation de l'immeuble au regard de plans de prévention des risques miniers (PPRm)

L'immeuble est situé dans le périmètre d'un PPRm

prescrit

oui

non

L'immeuble est situé dans le périmètre d'un PPRm

appliqué par anticipation

oui

non

L'immeuble est situé dans le périmètre d'un PPRm

approuvé

oui

non

Les risques miniers pris en compte sont liés à :

(les risques grisés ne font pas l'objet d'une procédure PPR sur la commune)

Risques miniers

Affaissement

Séismes

Chaleur

Emission de gaz

Pollution des sols

Pollution des eaux

Autres

L'immeuble est concerné par des prescriptions de travaux dans le règlement du ou des PPRm

oui

non

si oui, les travaux prescrits par le règlement du PPR miniers ont été réalisés

oui

non

5. Situation de l'immeuble au regard de plans de prévention des risques technologiques (PPRT)

L'immeuble est situé dans le périmètre d'un PPRT

approuvé

oui

non

L'immeuble est situé dans le périmètre d'un PPRT

prescrit

oui

non

Les risques technologiques pris en compte sont liés à :

(les risques grisés ne font pas l'objet d'une procédure PPR sur la commune)

Risques agricoles

Risques chimiques

Risques de subsidence

Risques nucléaires

Pollution

L'immeuble est situé en secteur d'expropriation ou de délaissement

oui

non

L'immeuble est situé en zone de prescription

oui

non

si la transaction concerne un logement, les travaux prescrits ont été réalisés

oui

non

si la transaction ne concerne pas un logement, l'information sur le type de risques auxquels l'immeuble est exposé ainsi que leur gravité, probabilité et cinétique, est faite à l'acte de vente ou au contrat de location

oui

non

6. Situation de l'immeuble au regard du zonage réglementaire pour la prise en compte de la sismicité

en application des articles R.563-4 et D.563-8-1 du code de l'environnement modifiés par l'Arrêté et les Décrets n°2010-1254 / 2010-1255 du 22 octobre 2010.

L'immeuble est situé dans une commune de sismicité :

forte

Moyenne

faible

très faible

pas de zone

zone 5

zone 4

zone 3

zone 2

zone 1

7. Situation de l'immeuble au regard du zonage réglementaire pour la prise en compte du potentiel radon

en application des articles R125-23 du code de l'environnement et R1333-29 du code de la santé publique, modifiés par le Décret n°2018-434 du 4 juin 2018

L'immeuble se situe dans une Zone à Potentiel Radon :

significatif

Faible avec facteur de transfert

Faible

zone 3

zone 2

zone 1

8. Information relative aux sinistres indemnisés par l'assurance suite à une catastrophe naturelle

L'information est mentionnée dans l'acte authentique constatant la réalisation de la vente

oui

non

9. Situation de l'immeuble au regard de la pollution des sols

L'immeuble est situé dans un Secteur d'Information sur les Sols (SIS)

oui

non

selon les informations mises à disposition par l'arrêté préfectoral UD38-2022-12-28 du 28/12/2022 portant création des SIS dans le département

Parties concernées

Vendeur

M.

à

le

Acquéreur

à

le

1. Partie à compléter par le vendeur - bailleur - donateur - partie 1 et sur sa seule responsabilité

Attention ! SIS n'impliquent pas d'obligation ou d'interdiction réglementaire particulière, les aléas connus ou prévisibles qui peuvent être signalés dans les divers documents d'information préventive et concerner le bien immobilier, ne sont pas mentionnés par cet état.

SOMMAIRE

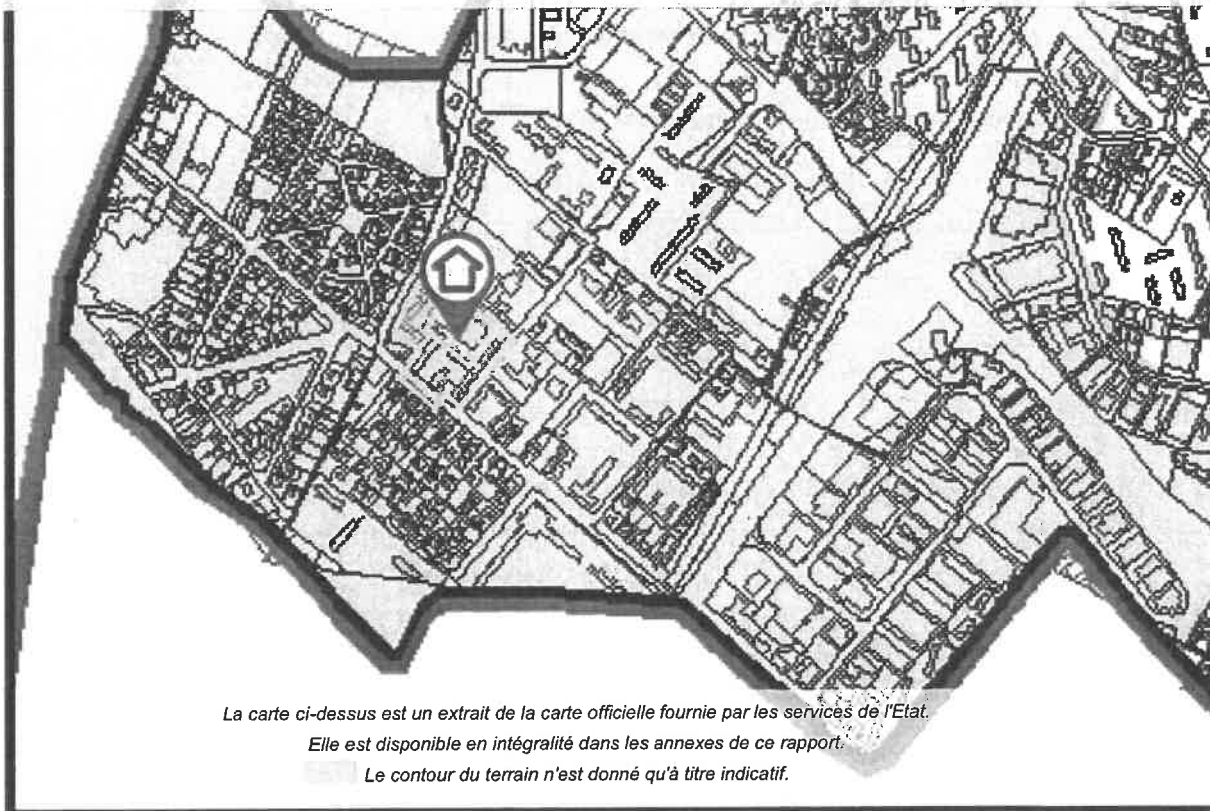
Synthèses.....	1
Imprimé officiel.....	5
Localisation sur cartographie des risques.....	6
Procédures ne concernant pas l'immeuble.....	7
Déclaration de sinistres indemnisés.....	8
Prescriptions de travaux, Documents de référence, Conclusions.....	9
Annexes.....	10

Inondation

PPRn Débordement lent (de plaine), approuvé le 30/07/2007

Concerné*

* L'immeuble est situé dans le périmètre d'une zone à risques

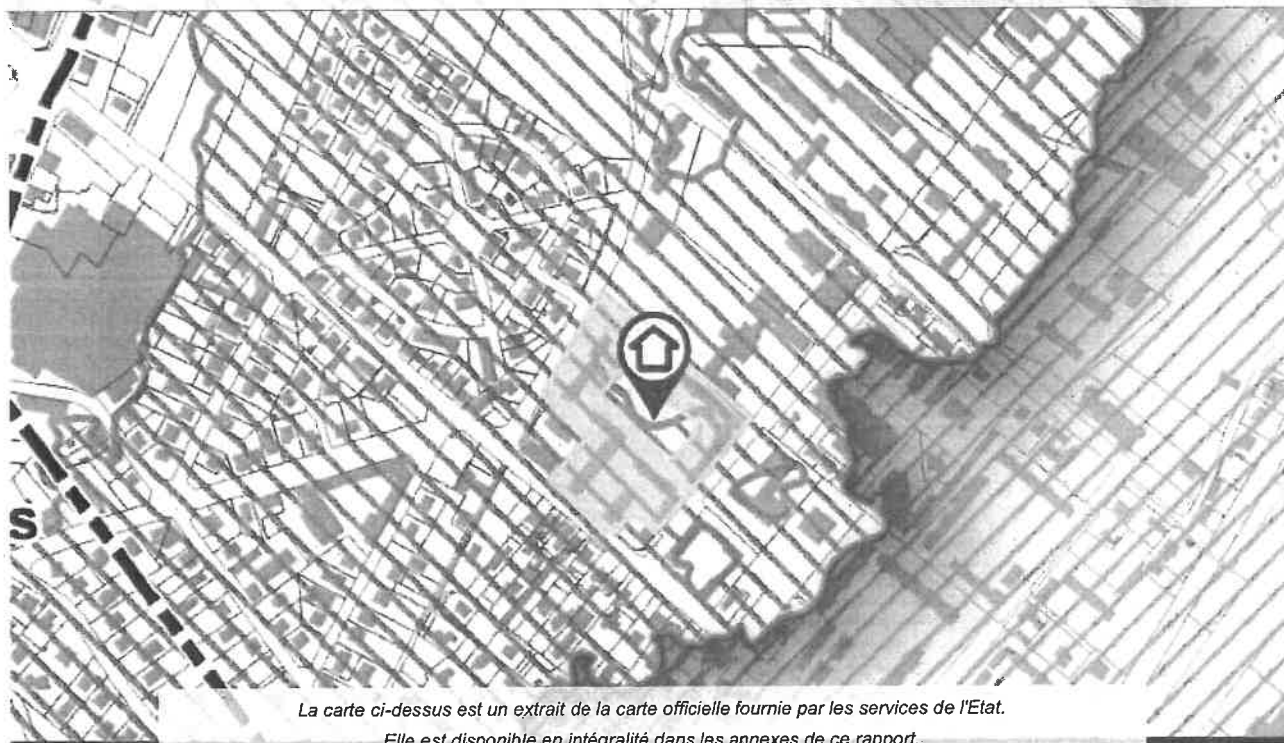


Inondation

PPRn Inondation, prescrit le 14/02/2019

Concerné*

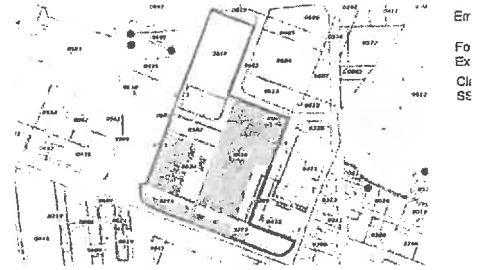
* L'immeuble est situé dans le périmètre d'une zone à risques



Cartographies ne concernant pas l'immeuble

Au regard de sa position géographique, l'immeuble n'est pas concerné par :

Le SIS Pollution des sols, approuvé le 28/12/2022



Déclaration de sinistres indemnisés

en application des articles L 125-5 et R125-26 du Code de l'environnement

Si, à votre connaissance, l'immeuble a fait l'objet d'une indemnisation suite à des dommages consécutifs à des événements ayant eu pour conséquence la publication d'un arrêté de catastrophe naturelle, cochez ci-dessous la case correspondante dans la colonne "Indemnisé".

Arrêtés CATNAT sur la commune

Risque	Début	Fin	JO	Indemnisé
Par une crue (débordement de cours d'eau) - Par ruissellement et coulée de boue	06/06/2010	06/06/2010	10/09/2010	<input type="checkbox"/>
Sécheresse et réhydratation - Tassements différentiels	01/07/2003	30/09/2003	01/02/2005	<input type="checkbox"/>
Par une crue (débordement de cours d'eau) - Par ruissellement et coulée de boue	21/12/1991	23/12/1991	23/08/1992	<input type="checkbox"/>
Tempête (vent)	06/11/1982	10/11/1982	19/11/1982	<input type="checkbox"/>

Pour en savoir plus, chacun peut consulter en préfecture ou en mairie, le dossier départemental sur les risques majeurs, le document d'information communal sur les risques majeurs et, sur internet, le portail dédié à la prévention des risques majeurs : www.prim.net

Préfecture : Grenoble - Isère
 Commune : Saint-Martin-d'Hères

Adresse de l'immeuble :
 16 Pl. Jean Baptiste Clément
 Parcelle(s) : B00220
 38400 Saint-Martin-d'Hères
 France

Etabli le :

Vendeur :

Acquéreur :

M

Prescriptions de travaux

Pour le PPR « Inondation » approuvé le 30/07/2007, des prescriptions s'appliquent dans les cas suivants :

- En zone "Bi3" et quelque soit la destination du bien : référez-vous au règlement, page(s) 46
- En zone "Bi3" et sous la condition "piscine ou excavation importante." : référez-vous au règlement, page(s) 46

Documents de référence

> Règlement du PPRn Débordement lent (de plaine), approuvé le 30/07/2007

> Note de présentation du PPRn Inondation, prescrit le 14/02/2019

Sauf mention contraire, ces documents font l'objet d'un fichier complémentaire distinct et disponible auprès du prestataire qui vous a fourni cet ERP.

Conclusions

L'Etat des Risques délivré par Activ'Expertise France en date du 20/04/2023 fait apparaître que la commune dans laquelle se trouve le bien fait l'objet d'un arrêté préfectoral n°38-2023-01-05-00007 en date du 05/01/2023 en matière d'obligation d'Information Acquéreur Locataire sur les Risques Naturels, Miniers et Technologiques.

Selon les informations mises à disposition dans le Dossier Communal d'Information, le BIEN est ainsi concerné par :

- Le risque Inondation Débordement lent (de plaine) et par la réglementation du PPRn Inondation approuvé le 30/07/2007
 - > Des prescriptions de travaux existent pour l'immeuble.
 - Le risque Inondation et par le PPRn Inondation prescrit le 14/02/2019
- A ce jour, aucun règlement ne permet de statuer sur la présence ou non de prescriptions de travaux pour ce PPR.
- Le risque sismique (niveau 4, sismicité Moyenne) et par la réglementation de construction parasismique EUROCODE 8


Sommaire des annexes

> Arrêté Préfectoral n° 38-2023-01-05-00007 du 5 janvier 2023

> Cartographies :

- Cartographie réglementaire du PPRn Débordement lent (de plaine), approuvé le 30/07/2007
- Cartographie réglementaire du PPRn Inondation, prescrit le 14/02/2019
- Fiche d'information des acquéreurs et des locataires sur la sismicité
- Cartographie réglementaire de la sismicité

A titre indicatif, ces pièces sont jointes au présent rapport.





**PRÉFET
DE L'ISÈRE**

*Liberté
Égalité
Fraternité*

Direction départementale des territoires

Service sécurité et risques
Bureau risques majeurs

ARRÊTÉ N° 38-2023-01-05-00007

Arrêté préfectoral modificatif portant information des acquéreurs et des locataires de biens immobiliers sur les risques naturels, miniers et technologiques majeurs

COMMUNE : SAINT-MARTIN-D'HERES

LE PRÉFET DE L'ISÈRE,
Chevalier de la Légion d'Honneur
Chevalier de l'Ordre National du Mérite

- VU** le code général des collectivités territoriales ;
- VU** le code de l'environnement, notamment les articles L125-5 et R125-23 à R125-27 ;
- VU** l'arrêté préfectoral n° 38-2021-06-29-00023 du 29 juin 2021 relatif à l'information des acquéreurs et des locataires de biens immobiliers sur les risques naturels, miniers et technologiques majeurs sur la commune de Saint-Martin-d'Hères ;
- VU** l'arrêté préfectoral n° 38-2020-09-21-005 du 21 septembre 2020 listant les communes concernées par l'information des acquéreurs et des locataires de biens immobiliers sur les risques naturels, miniers et technologiques majeurs ;
- VU** l'arrêté préfectoral n° DDPP-DREAL UD38-2022-12-28 du 28 décembre 2022 portant création de secteurs d'information sur les sols (SIS) sur le territoire de Grenoble Alpes Métropole.

Sur proposition de Monsieur le directeur départemental des territoires de l'Isère,

ARRÊTE

ARTICLE 1

L'arrêté préfectoral n° 38-2021-06-29-00023 du 29 juin 2021 sur la commune de Saint-Martin-d'Hères est modifié. Les éléments nécessaires à l'information des acquéreurs et des locataires de biens immobiliers sur les risques naturels, miniers et technologiques majeurs sont consignés dans la fiche synthétique annexée au présent arrêté.

ARTICLE 2

Le présent arrêté est publié au recueil des actes administratifs de l'État dans le département et le maire est informé de cette publication.

L'arrêté sera affiché en mairie pendant un mois.

Cet arrêté et la fiche synthétique sur l'état des risques naturels, miniers et technologiques majeurs sont consultables sur le site internet des services de l'État en Isère (<http://www.isere.gouv.fr>).

ARTICLE 3

Le présent arrêté peut faire l'objet des recours suivants :

- gracieux motivé adressé à M. le préfet de l'Isère,
- hiérarchique adressé à Monsieur le ministre de l'intérieur (GDCL) – Place Beauvau – 75800 Paris Cedex 8,
- contentieux devant le tribunal administratif de Grenoble (2 place de Verdun – BP 1135 – 38022 GRENOBLE Cedex 1) dans un délai de deux mois à compter de sa publication.

Le tribunal administratif peut être saisi par un recours déposé via l'application Télérecours citoyens accessible par le site internet www.telerecours.fr.

Le délai de recours est de deux mois à compter de la date de notification de l'arrêté.

Dans le cas du recours gracieux ou du recours hiérarchique, l'absence de réponse dans un délai de deux mois à compter de la réception du recours équivaut à un rejet implicite ouvrant droit à un nouveau délai de recours contentieux de deux mois.

ARTICLE 4

Madame la Secrétaire Générale de la Préfecture de l'Isère, Monsieur le Directeur départemental des Territoires de l'Isère sont chargés, chacun en ce qui le concerne, de l'exécution du présent arrêté qui sera inséré au recueil des actes administratifs de la préfecture de l'Isère.

Fait à Grenoble, le 5 janvier 2023

Pour le préfet et par délégation,
Le directeur départemental des territoires,
Par délégation,
La responsable du bureau risques majeurs

Signé

Agnès BOITIERE

INFORMATION DES ACQUEREURS ET DES LOCATAIRES
DE BIENS IMMOBILIERS SUR LES RISQUES MAJEURS
COMMUNE DE SAINT-MARTIN-D'HERES
ZONAGE REGLEMENTAIRE DU PPR INONDATION ISERE AMONT

**Avertissement : seuls les plans de zonage papier
des documents approuvés ont une valeur réglementaire**

Légende :

<p>Niveau de contraintes *</p> <ul style="list-style-type: none"> Zones d'interdiction Champs d'inondation contrôlés Zones de contraintes particulières Zones de contraintes moyennes Zones de contraintes faibles Zones de contraintes faibles (joue hydraulique et remparts de rive) 	<p>Nature du risque **</p> <p>I, II, II, III Crues de Rivière</p>
<p>Localisation du risque ***</p> <ul style="list-style-type: none"> a : espaces agricoles s : champs d'inondation contrôlés u : zones urbaines ou d'activités existantes et futures n : espaces naturels 	<ul style="list-style-type: none"> Rièches Ouvrages hydrauliques

Périmètre de la crue historique
 Limite communales
 Parcelles cadastrales
 Bati
 Occupation des sols par photogrammétrie (AD Isère Drac Romanche - 1999 à 2001)

Réalisation : DDE 38/SPR - OCTOBRE 2007
 Edition : DDE 38/SPR - OCTOBRE 2007
 ECHELLE : 1/25 000



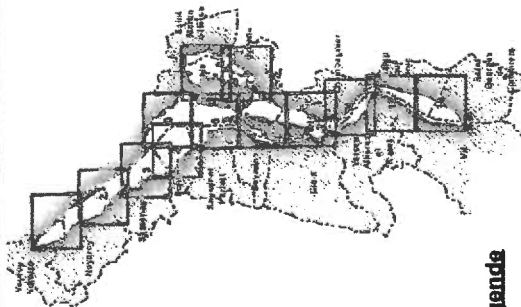


PPRI du Drac aval

Aiées pour la crue de référence

Dossier de consultation n°2 des POA

Aires cartog. soumise au 1/10 000 sur secteur DRII
 septembre 2021



Légende

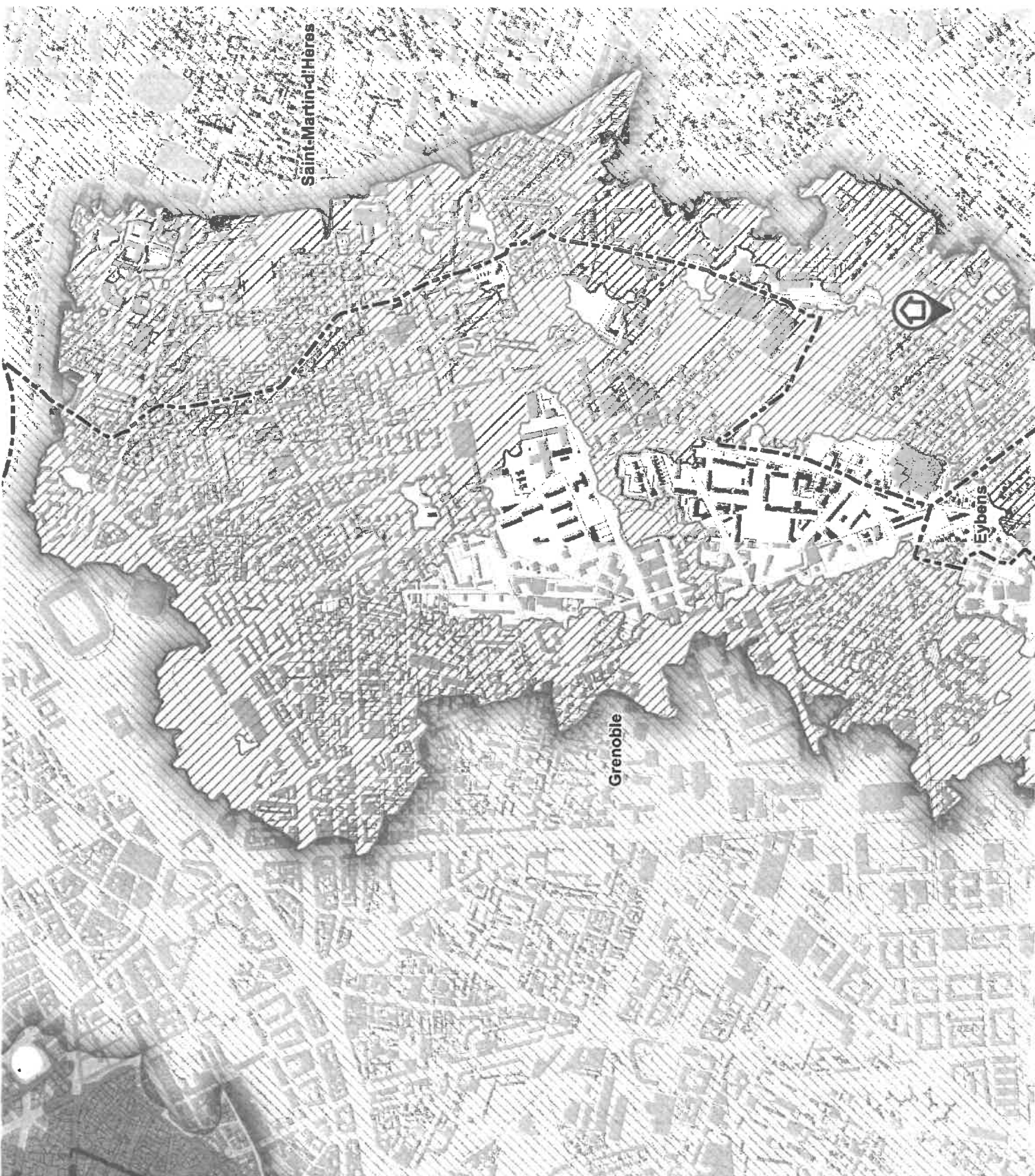
Aiées de référence

- Aiée faible (C1)
- Aiée moyen (C2)
- Aiée fort (C3)
- Aiée très fort (C4)
- Bande de 50 mètres
- Bande de 100 à 14 mètres hors bande de 50 mètres
- Lit mineur
- Zone inondable à défiance du spazine d'endiguement dans le secteur Non Logis
- Empires hors zone inondable
- Buis
- Parcelles
- Limites communales

0 100 200 m

1 : 10 000 au format A3

Source des données : INGEROP / HYDREUDE
 Direction Départementale des Territoires/SDR
 4330 Topo - ©Cadastre 031



Information des acquéreurs et des locataires sur la sismicité

Saint-Martin-d'Hères (38400) : En attente de la fiche d'information sismicité fournie par le Ministère de la Transition Écologique et de la Cohésion des Territoires (Direction Générale de la Prévention des Risques).

Zonage réglementaire

Zones de sismicité

Très faible

Faible

Moyennée

Moyenne

Forte

Limites communales

Carte officielle IGN 2016

Fond de carte IGN/IGN

Données sismiques MRES 2010

5000 10000 15000



ATTESTATION SUR L'HONNEUR réalisée pour le dossier n° **23/04/**
jean baptiste clément 38400 ST MARTIN D HERES.

4231 relatif à l'immeuble bâti visité situé au : 16 place

Je soussigné, **Bellussi theo**, technicien diagnostiqueur pour la société **Expert Diag 38** atteste sur l'honneur être en situation régulière au regard de l'article L.271-6 du Code de la Construction, à savoir :

- Disposer des compétences requises pour effectuer les états, constats et diagnostics composant le dossier, ainsi qu'en atteste mes certifications de compétences :

Prestations	Nom du diagnostiqueur	Entreprise de certification	N° Certification	Echéance certif
Amiante	Bellussi theo	LA CERTIFICATION DE PERSONNES	507	17/08/2029 (Date d'obtention : 18/08/2022)
DPE sans mention	Bellussi theo	LA CERTIFICATION DE PERSONNES	507	31/08/2029 (Date d'obtention : 30/08/2022)
Electricité	Bellussi theo	LA CERTIFICATION DE PERSONNES	507	10/07/2029 (Date d'obtention : 11/07/2022)
Gaz	Bellussi theo	LA CERTIFICATION DE PERSONNES	507	09/07/2029 (Date d'obtention : 10/07/2022)
Plomb	Bellussi theo	LA CERTIFICATION DE PERSONNES	507	31/08/2029 (Date d'obtention : 01/09/2017)
Termites	Bellussi theo	LA CERTIFICATION DE PERSONNES	507	31/08/2029 (Date d'obtention : 01/09/2017)
Audit Energetique	Bellussi theo	LA CERTIFICATION DE PERSONNES	AE507	23/12/2023 (Date d'obtention : 24/03/2023)

- Avoir souscrit à une assurance (AXA n° 10064733204 valable jusqu'au 01/09/2023) permettant de couvrir les conséquences d'un engagement de ma responsabilité en raison de mes interventions.
- N'avoir aucun lien de nature à porter atteinte à mon impartialité et à mon indépendance ni avec le propriétaire ou son mandataire, ni avec une entreprise pouvant réaliser des travaux sur les ouvrages, installations ou équipements pour lesquels il m'est demandé d'établir les états, constats et diagnostics composant le dossier.
- Disposer d'une organisation et des moyens (en matériel et en personnel) appropriés pour effectuer les états, constats et diagnostics composant le dossier.

Fait à **ST MARTIN D HERES**, le **19/04/2023**

Signature de l'opérateur de diagnostics :

Article L271-6 du Code de la Construction et de l'habitation

« Les documents prévus aux 1° à 4° et au 6° de l'article L. 271-4 sont établis par une personne présentant des garanties de compétence et disposant d'une organisation et de moyens appropriés. Cette personne est tenue de souscrire une assurance permettant de couvrir les conséquences d'un engagement de sa responsabilité en raison de ses interventions. Elle ne doit avoir aucun lien de nature à porter atteinte à son impartialité et à son indépendance ni avec le propriétaire ou son mandataire qui fait appel à elle, ni avec une entreprise pouvant réaliser des travaux sur les ouvrages, installations ou équipements pour lesquels il lui est demandé d'établir l'un des documents mentionnés au premier alinéa. Un décret en Conseil d'Etat définit les conditions et modalités d'application du présent article. »

Article L271-3 du Code de la Construction et de l'Habitation

« Lorsque le propriétaire charge une personne d'établir un dossier de diagnostic technique, celle-ci lui remet un document par lequel elle atteste sur l'honneur qu'elle est en situation régulière au regard des articles L.271-6 et qu'elle dispose des moyens en matériel et en personnel nécessaires à l'établissement des états, constats et diagnostics composant le dossier. »

Votre Agent Général
M MORANDEAU DENIS
26 AV VICTOR HUGO
84200 CARPENTRAS
☎ **0490630038**
📠 **04 90 60 53 46**



Assurance et Banque

N°ORIAS **13 004 668 (DENIS MORANDEAU)**
Site ORIAS www.orias.fr



SA ,EXPERT DIAG 38
420 CHEMIN DU GAYOT
38340 SAINT JEAN DE MOIRANS

Votre contrat

Responsabilité Civile Prestataire
Souscrit le **26/09/2017**

Vos références

Contrat :
10064733204
Client
1326575104

Date du courrier
01 septembre 2022

Votre attestation Responsabilité Civile Prestataire

AXA France IARD atteste que :
EXPERT DIAG 38

Est titulaire du contrat d'assurance n° **10064733204** ayant pris effet le **26/09/2017**.
Ce contrat garantit les conséquences pécuniaires de la Responsabilité civile pouvant lui incomber du fait de l'exercice des activités suivantes :

**DIAGNOSTICS TECHNIQUES IMMOBILIERS ADHERENT DE LA FRANCHISE
ACTIV'EXPERTISE**

La garantie s'exerce à concurrence des montants de garanties figurant dans le tableau ci-après.

La présente attestation est valable du **01/09/2022** au **01/09/2023** et ne peut engager l'assureur au-delà des limites et conditions du contrat auquel elle se réfère.

Guillaume Borie
Directeur Général Délégué

Vos références

Contrat

10064733204

Client

1326575104**Nature des garanties**

Nature des garanties	Limites de garanties en €
Tous dommages corporels, matériels et immatériels consécutifs confondus (autres que ceux visés au paragraphe "autres garanties" ci-après)	9 000 000 € par année d'assurance
Dont : Dommages corporels	9 000 000 € par année d'assurance
Dommages matériels et immatériels consécutifs confondus	1 200 000 € par année d'assurance

Autres garanties

Nature des garanties	Limites de garanties en €
Atteinte accidentelle à l'environnement (tous dommages confondus)(article 3.1 des conditions générales)	750 000 € par année d'assurance
Responsabilité civile professionnelle (tous dommages confondus)	500 000 € par année d'assurance dont 300 000 € par sinistre
Dommages immatériels non consécutifs autres que ceux visés par l'obligation d'assurance (article 3.2 des conditions générales)	150 000 € par année d'assurance
Dommages aux biens confiés (selon extension aux conditions particulières)	150 000 € par sinistre
Reconstitution de documents/ médias confiés (selon extension aux conditions particulières)	30 000 € par sinistre

C.G. : Conditions Générales du contrat.



Cer



Atte
audits
constr

Maître Richard REYNAUD

Commissaire de Justice

324, avenue de Romans 38160 SAINT MARCELLIN

Tél : 04.58.55.00.70 - Fax : 04.58.55.00.75

E-mail : reynaud.richard@commissaire-justice.fr

0 - ANNEXE ASSISTANCE SUR PROCES-VERBAL DE DESCRIPTION

L'AN DEUX MILLE VINGT-TROIS
ET LE DIX-NEUF AVRIL





CREANCIER (s)

Le Syndicat des copropriétaires de l' IMMEUBLE BELLEDONNE TEYSSERE 02 à 32, place Jean Baptiste Clément 38400 SAINT-MARTIN-D'HERES, agissant poursuites et diligences de son Président du Conseil Syndical domicilié audit siège en cette qualité. représenté par son syndic en exercice SAS AGC IMMO au capital de 5.000,00 euros, dont le siège social est 35, rue déportés 11 novembre 1943, 38100 GRENOBLE, immatriculée au RCS de GRENOBLE sous le n°753.211.531, agissant poursuites et diligences de son président domicilié audit siège en cette qualité.


DEBITEUR(S)

M.

LISTE ET SIGNATURES DES PERSONNES dont l'assistance a été requise et nécessaire :

DENOMINATIONS/NOMS et PRENOMS	QUALITES	SIGNATURES
ADS 38 M. BAERT Yvonnick	Serrurier	
Monsieur VOLLERIN Alain	Témoïn	
Madame VOLLERIN Michèle	Témoïn	
ACTIV'EXPERTISE Théo BELUSSI	Diagnostiqueur	

Richard REYNAUD
Commissaire de Justice



[REDACTED]