



Résumé de l'expertise n° 24/05/Foncia/6195

Cette page de synthèse ne peut être utilisée indépendamment du rapport d'expertise complet.

Désignation du ou des bâtiments

Localisation du ou des bâtiments :




Adresse : 34 rue des champs Élysée

Commune : 38100 GRENOBLE

Désignation et situation du ou des lot(s) de copropriété :

Porte 35, Lot numéro Non communiqué

Périmètre de repérage : Garage

	Prestations	Conclusion
	Amiante	Dans le cadre de la mission, il a été repéré des matériaux et produits contenant de l'amiante.
	Etat Termite/Parasitaire	Il n'a pas été repéré d'indice d'infestation de termites.
	Etat des Risques et Pollutions	<p>L'Etat des Risques délivré par Activ'Expertise France en date du 16/05/2024 fait apparaître que la commune dans laquelle se trouve le bien fait l'objet d'un arrêté préfectoral n°38-2019-06-21-020 en date du 21/06/2019 en matière d'obligation d'Information Acquéreur Locataire sur les Risques Naturels, Miniers et Technologiques.</p> <p>Selon les informations mises à disposition dans le Dossier Communal d'Information, le BIEN est ainsi concerné par :</p> <ul style="list-style-type: none">- Le risque Inondation Débordement lent (de plaine) et par la réglementation du PPRn Inondation approuvé le 30/07/2007 &gt; Des prescriptions de travaux existent pour l'immeuble.- Le risque Inondation et par la réglementation du PPRn Inondation approuvé le 17/07/2023 Des prescriptions de travaux existent selon la nature de l'immeuble ou certaines conditions caractéristiques.- Le risque sismique (niveau 4, sismicité Moyenne) et par la réglementation de construction parasismique EUROCODE 8. <p>Le bien se situe dans une zone non réglementée du risque retrait-gonflement des argiles (L.132-4 du Code de la construction et de l'habitation). Du fait de sa situation, le bien n'entre pas dans le champ d'application des dispositions de l'article L.122-11 3° du Code de la construction et de l'habitation.</p> <p>La remise d'une attestation retrait-gonflement des argiles (ou RGA) à l'autorité ayant délivré le permis de construire n'est pas obligatoire.</p> <p>Le bien ne se situe pas dans une zone d'un Plan d'Exposition au Bruit.</p>

DPE, Plomb, Electricité, Gaz, Mesurage : Non nécessaire pour un garage



Rapport mission de repérage

Des matériaux et produits contenant de l'amiante pour l'établissement du constat établi à l'occasion de la vente d'un immeuble bâti

(listes A et B de l'annexe 13-9 du Code de la Santé publique)

Numéro de dossier : 24/05/Foncia/6195

Date du repérage : 14/05/2024

Références réglementaires	
Textes réglementaires	Articles L. 1334-13, R. 1334-20 et 21, R. 1334-23 et 24, Annexe 13.9 du Code de la Santé Publique; Arrêtés du 12 décembre 2012 et 26 juin 2013, décret 2011-629 du 3 juin 2011, arrêté du 1 ^{er} juin 2015.

Immeuble bâti visité	
Adresse	Rue : 34 rue des champs Élysée Bât., escalier, niveau, appartement n°, lot n°: Porte 35, Lot numéro Non communiqué Code postal, ville : 38100 GRENOBLE
Périmètre de repérage : Garage
Type de logement :
Fonction principale du bâtiment : Autres
Date de construction : < 1997

Le propriétaire et le commanditaire	
Le(s) propriétaire(s) :	Nom et prénom : Société Foncia Grésivaudan Adresse :
Le commanditaire	Nom et prénom : Société Foncia Grésivaudan Adresse :

Le(s) signataire(s)				
	NOM Prénom	Fonction	Organisme certification	Détail de la certification
Opérateur(s) de repérage ayant participé au repérage ----- Personne(s) signataire(s) autorisant la diffusion du rapport	Bellussi theo	Opérateur de repérage	LA CERTIFICATION DE PERSONNES 25 Avenue Léonard de Vinci, Immeuble Europarc, 33600 PESSAC	Obtention : 18/08/2022 Échéance : 17/08/2029 N° de certification : 507
Raison sociale de l'entreprise : Expert Diag 38 (Numéro SIRET : 83044264600014) Adresse : 420 Chemin du Gayot, 38430 Saint Jean de Moirans Désignation de la compagnie d'assurance : AXA Numéro de police et date de validité : 10064733204 / 01/09/2024				

Le rapport de repérage
Date d'émission du rapport de repérage : 16/05/2024, remis au propriétaire le 16/05/2024
Diffusion : le présent rapport de repérage ne peut être reproduit que dans sa totalité, annexes incluses
Pagination : le présent rapport avec les annexes comprises, est constitué de 17 pages, la conclusion est située en page 2.



Sommaire

- 1 Les conclusions
- 2 Le(s) laboratoire(s) d'analyses
- 3 La mission de repérage
 - 3.1 L'objet de la mission
 - 3.2 Le cadre de la mission
 - 3.2.1 L'intitulé de la mission
 - 3.2.2 Le cadre réglementaire de la mission
 - 3.2.3 L'objectif de la mission
 - 3.2.4 Le programme de repérage de la mission réglementaire.
 - 3.2.5 Programme de repérage complémentaire (le cas échéant)
 - 3.2.6 Le périmètre de repérage effectif
- 4 Conditions de réalisation du repérage
 - 4.1 Bilan de l'analyse documentaire
 - 4.2 Date d'exécution des visites du repérage in situ
 - 4.3 Écarts, adjonctions, suppressions par rapport aux arrêtés en vigueur
 - 4.4 Plan et procédures de prélèvements
- 5 Résultats détaillés du repérage
 - 5.0 Identification des matériaux repérés de la liste A et B
 - 5.1 Liste des matériaux ou produits contenant de l'amiante, états de conservation, conséquences réglementaires (fiche de cotation)
 - 5.2 Liste des matériaux ou produits susceptibles de contenir de l'amiante, mais n'en contenant pas après analyse
- 6 Signatures
- 7 Annexes

1. – Les conclusions

Avertissement : les textes ont prévu plusieurs cadres réglementaires pour le repérage des matériaux ou produits contenant de l'amiante, notamment pour les cas de démolition d'immeuble. La présente mission de repérage ne répond pas aux exigences prévues pour les missions de repérage des matériaux et produits contenant de l'amiante avant démolition d'immeuble ou avant réalisation de travaux dans l'immeuble concerné et son rapport ne peut donc pas être utilisé à ces fins.

1.1 Liste A : Dans le cadre de mission décrit à l'article 3.2, il n'a pas été repéré

- de matériaux ou produits de la liste A contenant de l'amiante.

1.1 Liste B : Dans le cadre de mission décrit à l'article 3.2, il a été repéré :

- des matériaux et produits de la liste B contenant de l'amiante sur jugement de l'opérateur :
Conduits (Garage) pour lequel il est recommandé de réaliser une évaluation périodique.*

* Un détail des conséquences réglementaires et recommandations est fourni en annexe de ce rapport, il est rappelé la nécessité d'avertir de la présence d'amiante toute personne pouvant intervenir sur ou à proximité des matériaux et produits concernés ou de ceux les recouvrant ou les protégeant.

1.2. Dans le cadre de mission décrit à l'article 3.2 les locaux ou parties de locaux, composants ou parties de composants qui n'ont pu être visités et pour lesquels des investigations complémentaires sont nécessaires afin de statuer sur la présence ou l'absence d'amiante :

Localisation	Parties du local	Raison
Néant		



2. – Le(s) laboratoire(s) d'analyses

Raison sociale et nom de l'entreprise : Il n'a pas été fait appel à un laboratoire d'analyse

Adresse : -

Numéro de l'accréditation Cofrac : -

3. – La mission de repérage

3.1 L'objet de la mission

Dans le cadre de la vente de l'immeuble bâti, ou de la partie d'immeuble bâti, décrit en page de couverture du présent rapport, la mission consiste à repérer dans cet immeuble, ou partie d'immeuble, certains matériaux ou produits contenant de l'amiante conformément à la législation en vigueur.

Pour s'exonérer de tout ou partie de sa garantie des vices cachés, le propriétaire vendeur annexe à la promesse de vente ou au contrat de vente le présent rapport



3.2 Le cadre de la mission

3.2.1 L'intitulé de la mission

«Repérage en vue de l'établissement du constat établi à l'occasion de la vente de tout ou partie d'un immeuble bâti».

3.2.2 Le cadre réglementaire de la mission

L'article L 271-4 du code de la construction et de l'habitation prévoit qu' «en cas de vente de tout ou partie d'un immeuble bâti, un dossier de diagnostic technique, fourni par le vendeur, est annexé à la promesse de vente ou, à défaut de promesse, à l'acte authentique de vente. En cas de vente publique, le dossier de diagnostic technique est annexé au cahier des charges.»

Le dossier de diagnostic technique comprend, entre autres, «l'état mentionnant la présence ou l'absence de matériaux ou produits contenant de l'amiante prévu à l'article L. 1334-13 du même code».

La mission, s'inscrivant dans ce cadre, se veut conforme aux textes réglementaires de référence mentionnés en page de couverture du présent rapport.

3.2.3 L'objectif de la mission

«Le repérage a pour objectif d'identifier et de localiser les matériaux et produits contenant de l'amiante mentionnés en annexe du Code la santé publique.»

L'Annexe du Code de la santé publique est l'annexe 13.9 (liste A et B).

3.2.4 Le programme de repérage de la mission réglementaire

Le programme de repérage est défini à minima par l'Annexe 13.9 (liste A et B) du Code de la santé publique et se limite pour une mission normale à la recherche de matériaux et produits contenant de l'amiante dans les composants et parties de composants de la construction y figurant.

En partie droite l'extrait du texte de l'Annexe 13.9

Important : Le programme de repérage de la mission de base est limitatif. Il est plus restreint que celui élaboré pour les missions de repérage de matériaux ou produits contenant de l'amiante avant démolition d'immeuble ou celui à élaborer avant réalisation de travaux.

3.2.5 Programme de repérage complémentaire (le cas échéant)

Liste A	
Composant de la construction	Partie du composant à vérifier ou à sonder
Flocages, Calorifugeages, Faux plafonds	Flocages
	Calorifugeages
	Faux plafonds

Liste B	
Composant de la construction	Partie du composant à vérifier ou à sonder
1. Façades verticales intérieures	
Murs, Cloisons "en dur" et Poteaux (périphériques et intérieurs)	Enduits projetés
	Revêtement dur (plaques de menuiseries)
	Revêtement dur (amiante-ciment)
	Entourages de poteaux (carton)
	Entourages de poteaux (amiante-ciment)
	Entourages de poteaux (matériau sandwich)
Cloisons (légères et préfabriquées), Gains et Coffres verticaux	Entourages de poteaux (carton+plâtre)
	Coffrage perdu
Cloisons (légères et préfabriquées), Gains et Coffres verticaux	Enduits projetés
	Panneaux de cloisons
2. Planchers et plafonds	
Plafonds, Poutres et Charpentes, Gains et Coffres Horizontaux	Enduits projetés
	Panneaux collés ou vissés
Planchers	Dalles de sol
3. Conduits, canalisations et équipements intérieurs	
Conduits de fluides (air, eau, autres fluides)	Conduits
	Enveloppes de calorifuges
Clapets / volets coupe-feu	Clapets coupe-feu
	Volets coupe-feu
Portes coupe-feu	Rebouchage
	Joints (tresses)
Vide-ordures	Joints (bandes)
	Conduits
4. Eléments extérieurs	
Toitures	Plaques (composites)
	Plaques (fibres-ciment)
	Ardoises (composites)
	Ardoises (fibres-ciment)
	Accessoires de couvertures (composites)
	Accessoires de couvertures (fibres-ciment)
Bardages et façades légères	Bardeaux bitumineux
	Plaques (composites)
	Plaques (fibres-ciment)
	Ardoises (composites)
	Ardoises (fibres-ciment)
	Panneaux (composites)
Conduits en toiture et façade	Panneaux (fibres-ciment)
	Conduites d'eaux pluviales en amiante-ciment
	Conduites d'eaux usées en amiante-ciment
	Conduits de fumée en amiante-ciment

En plus du programme de repérage réglementaire, le présent rapport porte sur les parties de composants suivantes :

Composant de la construction	Partie du composant ayant été inspecté (Description)	Sur demande ou sur information
Néant		



3.2.6 Le périmètre de repérage effectif

Il s'agit de l'ensemble des locaux ou parties de l'immeuble concerné par la mission de repérage figurant sur le schéma de repérage joint en annexe à l'exclusion des locaux ou parties d'immeuble n'ayant pu être visités.

Descriptif des pièces visitées

Garage,

Localisation	Description
Garage	Sol : Béton Mur : Béton Plafond : Béton Porte : Métal et Peinture

4. – Conditions de réalisation du repérage

4.1 Bilan de l'analyse documentaire

Documents demandés	Documents remis
Rapports concernant la recherche d'amiante déjà réalisés	-
Documents décrivant les ouvrages, produits, matériaux et protections physiques mises en place	-
Éléments d'information nécessaires à l'accès aux parties de l'immeuble bâti en toute sécurité	-

Observations :

Néant

4.2 Date d'exécution des visites du repérage in situ

Date de la commande : 16/05/2024

Date(s) de visite de l'ensemble des locaux : 14/05/2024

Heure d'arrivée : 15 h 38

Durée du repérage :

Personne en charge d'accompagner l'opérateur de repérage : huissier

4.3 Écarts, adjonctions, suppressions par rapport aux arrêtés en vigueur

La mission de repérage s'est déroulée conformément aux prescriptions des arrêtés.

Remarques :

Le diagnostic de repérage des matériaux et produits contenant de l'amiante pour l'établissement du constat établi à l'occasion de la vente d'un immeuble bâti ou de parties privatives d'un immeuble bâti n'implique pas que l'immeuble bâti est exempt d'amiante.

Identification des ouvrages, parties d'ouvrages et éléments qui n'ont pas été examinés et justifications :

1. Tous les murs doublés, les raidisseurs de cloison. L'ensemble des bois ouvrés encastrés dans la maçonnerie, (coffrages, planchers, boisseaux gaines de ventilation, conduits de fumée, d'évacuation, etc ...) et d'une hauteur supérieure à quatre mètres.
2. L'ensemble des parties cachées par du mobilier ou matériaux divers et notamment le mobilier de cuisine.
3. Les sous faces des planchers bois non accessibles, les plafonds masqués par des faux-plafonds.
4. Les solivages bois recouverts par des matériaux divers, tels que ; laine de verre, poutres coffrées.

Le coffrage de la douche ou de la baignoire.

Nous nous engageons, lors d'une autre visite, et ce dans un

délaï raisonnable, à compléter le diagnostic sur les zones rendues inaccessibles le jour de



Constat de repérage Amiante n° 24/05/Foncia/6195

notre intervention.

Observations	Oui	Non	Sans Objet
Plan de prévention réalisé avant intervention sur site	-	-	X
Vide sanitaire accessible			X
Combles ou toiture accessibles et visitables			X

4.4 Plan et procédures de prélèvements

Néant

5. – Résultats détaillés du repérage

5.0.1 Liste des matériaux repérés de la liste A

Localisation	Identifiant + Description	Conclusion (justification)	Etat de conservation	Commentaires
Néant	-			

Aucun autre matériau de la liste A n'a été repéré dans périmètre de repérage mentionné au paragraphe 3.2.6


5.0.2 Liste des matériaux repérés de la liste B

Localisation	Identifiant + Description	Conclusion (justification)	Etat de conservation	Commentaires
Garage	<u>Identifiant:</u> M001 <u>Description:</u> Conduits <u>Composant de la construction:</u> Conduits de fluides (air, eau, autres fluides) <u>Partie à sonder:</u> Conduits <u>Localisation sur croquis:</u> M001 <u>Sondage:</u> Sonore, Visuel	Présence d'amiante (Sur jugement de l'opérateur)	EP (Z-III-RF)	

Aucun autre matériau de la liste B n'a été repéré dans périmètre de repérage mentionné au paragraphe 3.2.6

5.1 Liste des matériaux ou produits contenant de l'amiante, états de conservation, conséquences réglementaires (fiche de cotation)

Matériaux ou produits contenant de l'amiante

Localisation	Identifiant + Description	Conclusion (justification)	Etat de conservation** et préconisations*	Photo
Garage	<u>Identifiant:</u> M001 <u>Description:</u> Conduits <u>Composant de la construction:</u> Conduits de fluides (air, eau, autres fluides) <u>Partie à sonder:</u> Conduits <u>Liste selon annexe.13-9 du CSP:</u> B <u>Localisation sur croquis:</u> M001 <u>Sondage:</u> Sonore, Visuel	Présence d'amiante (Sur jugement de l'opérateur)	Matériau non dégradé Résultat EP** Préconisation : Il est recommandé de réaliser une évaluation périodique.	

* Un détail des conséquences réglementaires et recommandations est fournis en annexe 7.4 de ce présent rapport
** détails fournis en annexe 7.3 de ce présent rapport



Constat de repérage Amiante n° 24/05/Foncia/6195

Nota : Dès réception de ce rapport, il est nécessaire d'avertir de la présence d'amiante toute personne pouvant intervenir sur ou a proximité des matériaux amiantes ou de ceux les recouvrant ou les protégeant.

5.2 Listes des matériaux et produits ne contenant pas d'amiante après analyse

Localisation	Identifiant + Description
Néant	-

6. – Signatures

Nota : Le présent rapport est établi par une personne dont les compétences sont certifiées par **LA CERTIFICATION DE PERSONNES** 25 Avenue Léonard de Vinci, Immeuble Europarc, 33600 PESSAC (détail sur www.info-certif.fr)

Fait à GRENOBLE, le 14/05/2024

Par : Bellussi theo

Signature du représentant :



ANNEXES

Au rapport de mission de repérage n° 24/05/Foncia/6195

Informations conformes à l'annexe III de l'arrêté du 12 décembre 2012

Les maladies liées à l'amiante sont provoquées par l'inhalation des fibres. Toutes les variétés d'amiante sont classées comme substances cancérigènes avérées pour l'homme. L'inhalation de fibres d'amiante est à l'origine de cancers (mésothéliomes, cancers broncho-pulmonaires) et d'autres pathologies non cancéreuses (épanchements pleuraux, plaques pleurales).

L'identification des matériaux et produits contenant de l'amiante est un préalable à l'évaluation et à la prévention des risques liés à l'amiante. Elle doit être complétée par la définition et la mise en œuvre de mesures de gestion adaptées et proportionnées pour limiter l'exposition des occupants présents temporairement ou de façon permanente dans l'immeuble. L'information des occupants présents temporairement ou de façon permanente est un préalable essentiel à la prévention du risque d'exposition à l'amiante.

Il convient donc de veiller au maintien du bon état de conservation des matériaux et produits contenant de l'amiante afin de remédier au plus tôt aux situations d'usure anormale ou de dégradation.

Il conviendra de limiter autant que possible les interventions sur les matériaux et produits contenant de l'amiante qui ont été repérés et de faire appel aux professionnels qualifiés, notamment dans le cas de retrait ou de confinement de ce type de matériau ou produit.

Enfin, les déchets contenant de l'amiante doivent être éliminés dans des conditions strictes.

Renseignez-vous auprès de votre mairie ou de votre préfecture. Pour connaître les centres d'élimination près de chez vous, consultez la base de données « déchets » gérée par l'ADEME, directement accessible sur le site internet www.sinoe.org.

Sommaire des annexes

7 Annexes

- 7.1 Schéma de repérage
- 7.2 Rapports d'essais
- 7.3 Grilles réglementaires d'évaluation de l'état de conservation des matériaux et produits contenant de l'amiante
- 7.4 Conséquences réglementaires et recommandations
- 7.5 Documents annexés au présent rapport



7.1 - Annexe - Schéma de repérage



Planche (croquis) de repérage technique effectué par le cabinet : Expert Diag 38, auteur : Bellussi theo
Dossier n° 24/05/Foncia/6195 du 14/05/2024
Adresse du bien : 34 rue des champs Élysée (Non communiqué) 38100 GRENOBLE

Légende

	Conduit en fibro-ciment		Dalles de sol	<p>Nom du propriétaire : Société Foncia Grésivaudan Adresse du bien : 34 rue des champs Élysée 38100 GRENOBLE</p>
	Conduit autre que fibro-ciment		Carrelage	
	Brides		Colle de revêtement	
	Dépôt de Matériaux contenant de l'amiante		Dalles de faux-plafond	
	Matériau ou produit sur lequel un doute persiste		Toiture en fibro-ciment	
	Présence d'amiante		Toiture en matériaux composites	

Photos

	<p>Photo n° PhA001 Localisation : Garage Ouvrage : Conduits de fluides (air, eau, autres fluides) Partie d'ouvrage : Conduits Description : Conduits Localisation sur croquis : M001</p>
--	---

7.2 - Annexe - Rapports d'essais

Identification des prélèvements :

Identifiant et prélèvement	Localisation	Composant de la construction	Parties du composant	Description
-	-	-	-	-

Copie des rapports d'essais :

Aucun rapport d'essai n'a été fourni ou n'est disponible



7.3 - Annexe - Evaluation de l'état de conservation des matériaux et produits contenant de l'amiante

Grilles d'évaluation de l'état de conservation des matériaux ou produit de la liste A

Aucune évaluation n'a été réalisée

Critères d'évaluation de l'état de conservation des matériaux ou produit de la liste A

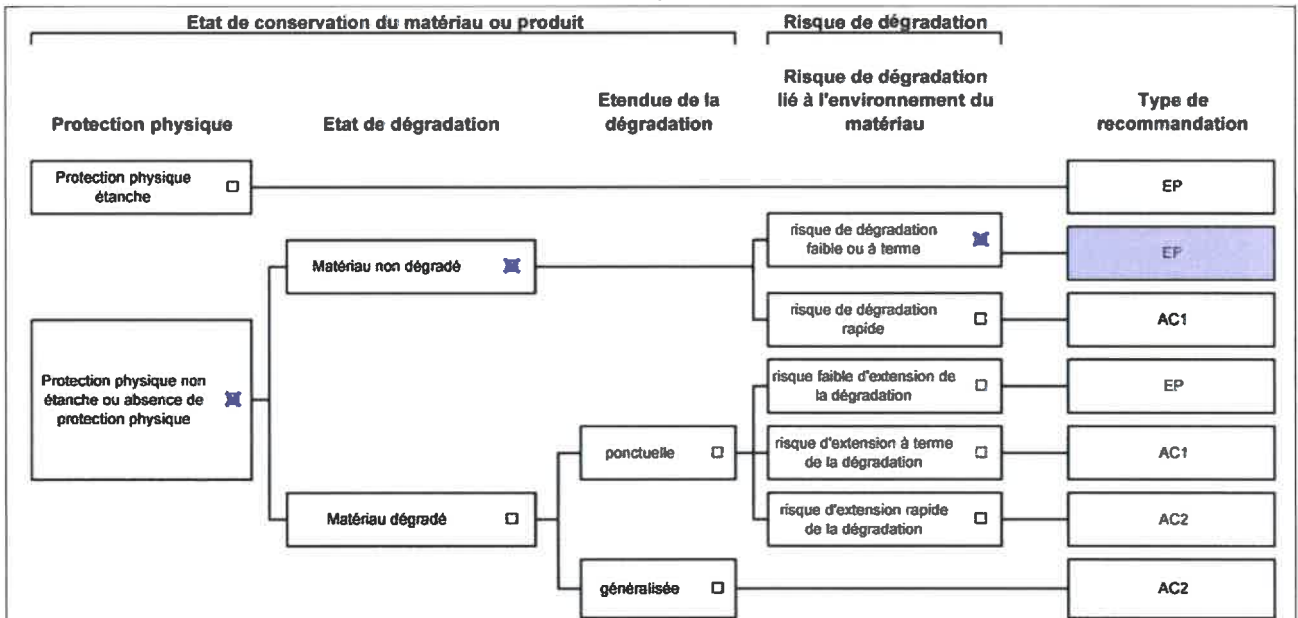
1. Classification des différents degrés d'exposition du produit aux circulations d'air

Fort	Moyen	Faible
1° Il n'existe pas de système spécifique de ventilation, la pièce ou la zone homogène évaluée est ventilée par ouverture des fenêtres. ou 2° Le faux plafond se trouve dans un local qui présente une (ou plusieurs) façade(s) ouverte(s) sur l'extérieur susceptible(s) de créer des situations à forts courants d'air, ou 3° Il existe un système de ventilation par insufflation d'air dans le local et l'orientation du jet d'air est telle que celui-ci affecte directement le faux plafond contenant de l'amiante.	1° Il existe un système de ventilation par insufflation d'air dans le local et l'orientation du jet est telle que celui-ci n'affecte pas directement le faux plafond contenant de l'amiante, ou 2° Il existe un système de ventilation avec reprise(s) d'air au niveau du faux plafond (système de ventilation à double flux).	1° Il n'existe ni ouvrant ni système de ventilation spécifique dans la pièce ou la zone évaluée, ou 2° Il existe dans la pièce ou la zone évaluée, un système de ventilation par extraction dont la reprise d'air est éloignée du faux plafond contenant de l'amiante.

2. Classification des différents degrés d'exposition du produit aux chocs et vibrations

Fort	Moyen	Faible
L'exposition du produit aux chocs et vibrations sera considérée comme forte dans les situations où l'activité dans le local ou à l'extérieur engendre des vibrations, ou rend possible les chocs directs avec le faux plafond contenant de l'amiante (ex : hall industriel, gymnase, discothèque...).	L'exposition du produit aux chocs et vibrations sera considérée comme moyenne dans les situations où le faux plafond contenant de l'amiante n'est pas exposé aux dommages mécaniques mais se trouve dans un lieu très fréquenté (ex : supermarché, piscine, théâtre,...).	L'exposition du produit aux chocs et vibrations sera considérée comme faible dans les situations où le faux plafond contenant de l'amiante n'est pas exposé aux dommages mécaniques, n'est pas susceptible d'être dégradé par les occupants ou se trouve dans un local utilisé à des activités tertiaires passives.

Grilles d'évaluation de l'état de conservation des matériaux ou produit de la liste B



Dossier n° 24/05/Foncia/6195
 Date de l'évaluation : 14/05/2024
 Bâtiment / local ou zone homogène : Garage
 Identifiant Matériau : M001
 Matériau : Conduits
 Résultat EP : Il est recommandé de réaliser une évaluation périodique.



Critères d'évaluation de l'état de conservation des matériaux ou produit de la liste B

1. Classification des niveaux de risque de dégradation ou d'extension de la dégradation du matériau.

Risque faible de dégradation ou d'extension de dégradation	Risque de dégradation ou d'extension à terme de la dégradation	Risque de dégradation ou d'extension rapide de la dégradation
L'environnement du matériau contenant de l'amiante ne présente pas ou très peu de risque pouvant entraîner à terme, une dégradation ou une extension de la dégradation du matériau.	L'environnement du matériau contenant de l'amiante présente un risque pouvant entraîner à terme, une dégradation ou une extension de la dégradation du matériau.	L'environnement du matériau contenant de l'amiante présente un risque important pouvant entraîner rapidement, une dégradation ou une extension de la dégradation du matériau.

Légende : EP = évaluation périodique ; AC1 = action corrective de premier niveau ; AC2 = action corrective de second niveau.

L'évaluation du risque de dégradation lié à l'environnement du matériau ou produit prend en compte :

- Les agressions physiques intrinsèques au local (ventilation, humidité, etc...) selon que le risque est probable ou avéré ;
- La sollicitation des matériaux ou produits liée à l'activité des locaux, selon qu'elle est exceptionnelle/faible ou quotidienne/forte.

Elle ne prend pas en compte certains facteurs fluctuants d'aggravation de la dégradation des produits et matériaux, comme la fréquence d'occupation du local, la présence d'animaux nuisibles, l'usage réel des locaux, un défaut d'entretien des équipements, etc...

7.4 - Annexe - Conséquences réglementaires et recommandations

Conséquences réglementaires suivant l'état de conservation des matériaux ou produit de la liste A

Article R1334-27 : En fonction du résultat du diagnostic obtenu à partir de la grille d'évaluation de l'arrêté du 12 décembre 2012, le propriétaire met en œuvre les préconisations mentionnées à l'article R1334-20 selon les modalités suivantes :

Score 1 – L'évaluation périodique de l'état de conservation de ces matériaux et produits de la liste A contenant de l'amiante est effectué dans un délai maximal de trois ans à compter de la date de remise au propriétaire du rapport de repérage ou des résultats de la dernière évaluation de l'état de conservation, ou à l'occasion de toute modification substantielle de l'ouvrage et de son usage. La personne ayant réalisé cette évaluation en remet les résultats au propriétaire contre accusé de réception.

Score 2 – La mesure d'empoussièrément dans l'air est effectuée dans les conditions définies à l'article R1334-25, dans un délai de trois mois à compter de la date de remise au propriétaire du rapport de repérage ou des résultats de la dernière évaluation de l'état de conservation. L'organisme qui réalise les prélèvements d'air remet les résultats des mesures d'empoussièrément au propriétaire contre accusé de réception.

Score 3 – Les travaux de confinement ou de retrait de l'amiante sont mis en œuvre selon les modalités prévues à l'article R. 1334-29.

Article R1334-28 : Si le niveau d'empoussièrément mesuré dans l'air en application de l'article R1334-27 est inférieur ou égal à la valeur de cinq fibres par litre, le propriétaire fait procéder à l'évaluation périodique de l'état de conservation des matériaux et produits de la liste A contenant de l'amiante prévue à l'article R1334-20, dans un délai maximal de trois ans à compter de la date de remise des résultats des mesures d'empoussièrément ou à l'occasion de toute modification substantielle de l'ouvrage ou de son usage.

Si le niveau d'empoussièrément mesuré dans l'air en application de l'article R1334-27 est supérieur à cinq fibres par litre, le propriétaire fait procéder à des travaux de confinement ou de retrait de l'amiante, selon les modalités prévues à l'article R1334-29.

Article R1334-29 : Les travaux précités doivent être achevés dans un délai de trente-six mois à compter de la date à laquelle sont remis au propriétaire le rapport de repérage ou les résultats des mesures d'empoussièrément ou de la dernière évaluation de l'état de conservation.

Pendant la période précédant les travaux, des mesures conservatoires appropriées doivent être mises en œuvre afin de réduire l'exposition des occupants et de la maintenir au niveau le plus bas possible, et dans tous les cas à un niveau d'empoussièrément inférieur à cinq fibres par litre. Les mesures conservatoires ne doivent conduire à aucune sollicitation des matériaux et produits concernés par les travaux.

Le propriétaire informe le préfet du département du lieu d'implantation de l'immeuble concerné, dans un délai de deux mois à compter de la date à laquelle sont remis le rapport de repérage ou les résultats des mesures d'empoussièrément ou de la dernière évaluation de l'état de conservation, des mesures conservatoires mises en œuvres, et, dans un délai de douze mois, des travaux à réaliser et de l'échéancier proposé.

Article R.1334-29-3 :

I) A l'issue des travaux de retrait ou de confinement de matériaux et produits de la liste A mentionnés à l'article R.1334-29, le propriétaire fait procéder par une personne mentionnée au premier alinéa de l'article R.1334-23, avant toute restitution des locaux traités, à un examen visuel de l'état des surfaces traitées. Il fait également procéder, dans les conditions définies à l'article R.1334-25, à une mesure du niveau d'empoussièrément dans l'air après démantèlement du dispositif de confinement. Ce niveau doit être inférieur ou égal à cinq fibres par litre.

II) Si les travaux ne conduisent pas au retrait total des matériaux et produits de la liste A contenant de l'amiante, il est procédé à une évaluation périodique de l'état de conservation de ces matériaux et produits résiduels dans les conditions prévues par l'arrêté mentionné à l'article R.1334-20, dans un délai maximal de trois ans à compter de la date à laquelle sont remis les résultats du contrôle ou à l'occasion de toute modification substantielle de l'ouvrage ou de son usage.

III) Lorsque des travaux de retrait ou de confinement de matériaux et produits de la liste B contenant de l'amiante sont effectués à l'intérieur de bâtiment occupés ou fréquentés, le propriétaire fait procéder, avant toute restitution des locaux traités, à l'examen visuel et à la mesure d'empoussièrément dans l'air mentionnée au premier alinéa du présent article.



Détail des préconisations suivant l'état de conservation des matériaux ou produit de la liste B

1. Réalisation d'une « évaluation périodique », lorsque le type de matériau ou produit contenant de l'amiante, la nature et l'étendue des dégradations qu'il présente et l'évaluation du risque de dégradation ne conduisent pas à conclure à la nécessité d'une action de protection immédiate sur le matériau ou produit, consistant à :
 - a) Contrôler périodiquement que l'état de dégradation des matériaux et produits concernés ne s'aggrave pas et, le cas échéant, que leur protection demeure en bon état de conservation ;
 - b) Rechercher, le cas échéant, les causes de dégradation et prendre les mesures appropriées pour les supprimer.

2. Réalisation d'une « action corrective de premier niveau », lorsque le type de matériau ou produit contenant de l'amiante, la nature et l'étendue des dégradations et l'évaluation du risque de dégradation conduisent à conclure à la nécessité d'une action de remise en état limitée au remplacement, au recouvrement ou à la protection des seuls éléments dégradés, consistant à :
 - a) Rechercher les causes de la dégradation et définir les mesures correctives appropriées pour les supprimer ; b) Procéder à la mise en œuvre de ces mesures correctives afin d'éviter toute nouvelle dégradation et, dans l'attente, prendre les mesures de protection appropriées afin de limiter le risque de dispersion des fibres d'amiante ;
 - c) Veiller à ce que les modifications apportées ne soient pas de nature à aggraver l'état des autres matériaux et produits contenant de l'amiante restant accessibles dans la même zone ;
 - d) Contrôler périodiquement que les autres matériaux et produits restant accessibles ainsi que, le cas échéant, leur protection demeurent en bon état de conservation.Il est rappelé l'obligation de faire appel à une entreprise certifiée pour le retrait ou le confinement.

3. Réalisation d'une « action corrective de second niveau », qui concerne l'ensemble d'une zone, de telle sorte que le matériau ou produit ne soit plus soumis à aucune agression ni dégradation, consistant à :
 - a) Prendre, tant que les mesures mentionnées au c (paragraphe suivant) n'ont pas été mises en place, les mesures conservatoires appropriées pour limiter le risque de dégradation et la dispersion des fibres d'amiante. Cela peut consister à adapter, voire condamner l'usage des locaux concernés afin d'éviter toute exposition et toute dégradation du matériau ou produit contenant de l'amiante. Durant les mesures conservatoires, et afin de vérifier que celles-ci sont adaptées, une mesure d'empoussièrement est réalisée, conformément aux dispositions du code de la santé publique ;
 - b) Procéder à une analyse de risque complémentaire, afin de définir les mesures de protection ou de retrait les plus adaptées, prenant en compte l'intégralité des matériaux et produits contenant de l'amiante dans la zone concernée ;
 - c) Mettre en œuvre les mesures de protection ou de retrait définies par l'analyse de risque ;
 - d) Contrôler périodiquement que les autres matériaux et produits restant accessibles, ainsi que leur protection, demeurent en bon état de conservation.En fonction des situations particulières rencontrées lors de l'évaluation de l'état de conservation, des compléments et précisions à ces recommandations sont susceptibles d'être apportées.



7.5 - Annexe - Autres documents

Votre Assurance
▶ RCF PRESTATAIRES



Assurance et Banque

ATTESTATION

SA EXPERT DIAG 38
420 CHEMIN DU GAYOT
38340 SAINT JEAN DE MOIRANS FR

AGENT
EJ MORANDEAU DENIS
26 AV VICTOR HUGO
84200 CARPENTRAS
Tél : 0490630038
Fax : 04 90 60 53 46
Email : AGENCE.MORANDEAU@AXA.FR
Portefeuille : 0084075144

Vos références :
Contrat n° 10064733204
Client n° 1326575104

AXA France IARD, atteste que :

**SA EXPERT DIAG 38
420 CHEMIN DU GAYOT
38340 SAINT JEAN DE MOIRANS**

est titulaire d'un contrat d'assurance N° 10064733204 garantissant les conséquences pécuniaires de la Responsabilité Civile pouvant lui incomber en raison de l'exercice des activités suivantes :

DIAGNOSTIQUEUR IMMOBILIER ADHERENT A LA FRANCHISE ACTIV'EXPERTISE

Diagnostiques relevant du DDT (Dossier de Diagnostic Technique) soumis à obligation d'assurance :

- Le constat de risque d'exposition au plomb prévu aux articles L. 1334-5 et L. 1334-6 du code de la santé publique
- L'état mentionnant la présence ou l'absence de matériaux ou produits contenant de l'amiante prévu à l'article L. 1334-13 du code de la santé publique
- L'état relatif à la présence de termites dans le bâtiment prévu à l'article L. 133-6 du Code de la construction et de l'habitation
- L'état de l'installation intérieure de gaz prévu à l'article L. 134-6 du Code de la Construction et de l'Habitation
- Le diagnostic de performance énergétique
- L'état de l'installation intérieure d'électricité prévu à l'article L. 134-7 du Code de la Construction et de l'Habitation

Diagnostiques relevant du DDT (Dossier de Diagnostic Technique) non soumis à obligation d'assurance :

- L'état des risques et pollution

Diagnostiques accessoires :

- Assainissement autonome collectif
- Diagnostic Loi Carrez
- Etat de la conformité de la Sécurité piscine
- Etat des lieux locatifs

10064733204

AXA France IARD SA

Société anonyme au capital de 214 799 030 Euros
Siège social : 313, Terrasses de l'Arche - 92727 Nanterre Cedex 722 057 450 R.C.S. Nanterre
Entreprise régie par le Code des assurances - TVA intracommunautaire n° FR 14 722 057 460
Opérations d'assurances exonérées de TVA - art. 261-C CGI -sauf pour les garanties portées par AXA Assistance

1/2



Mesure du radon dans les maisons individuelles et immeubles à usage d'habitation
Diagnostic Loi Pinel
Bilans thermiques : infiltrométrie limitée au contrôle de conformité à la RT 2012 et RE 2020.
Bilans thermiques : thermographie infrarouge.
Diagnostic de la qualité de l'air intérieur dans les locaux (hors milieu industriel)
Diagnostic Eco Prêt
Diagnostic Loi Boutin
Calcul des millièmes
Diagnostic Technique SRU

ACTIVITES ACCESSOIRES OPTIONNELLES

- Diagnostic Audit Energétique dans les maisons individuelles.

A l'exclusion de toute une mission de maîtrise d'œuvre et qu'il ne mette pas en relation les clients avec des professionnels du bâtiment. Dans le cas contraire, aucune garantie ne sera accordée au titre du contrat responsabilité civile.

A l'exclusion, pour l'ensemble des activités de :

- toute activité d'extraction, d'exploitation et d'enlèvement d'amiante.

- toute immixtion en maîtrise d'œuvre ou préconisation technique portant sur des ouvrages visés par les articles 1792 à 1792-6 du Code Civil ; des missions de contrôle technique visées par le Code de la Construction et de l'Habitation ; des missions relevant de bureau d'études pour les ouvrages relevant des articles 1792 à 1792-6 du Code Civil.

- toutes activités relevant de l'exercice d'une profession réglementée autre que celle de diagnostiqueur immobilier telle que le conseil juridique ou la gestion immobilière et toutes activités de conseil et de bureau d'études industriels.

La présente attestation ne peut engager l'Assureur au-delà des limites et conditions du contrat auquel elle se réfère.

La présente attestation est valable pour la période du **01/09/2023** au **01/09/2024** sous réserve des possibilités de suspension ou de résiliation en cours d'année d'assurance pour les cas prévus par le Code des Assurances ou le contrat.

Fait à CARPENTRAS le 1 septembre 2023
Pour la société :

AXA France IARD SA

Société anonyme au capital de 214 799 030 Euros
Siège social : 313, Terrasses de l'Arche - 92727 Nanterre Cedex 722 057 460 R.C.S. Nanterre
Entreprise régie par le Code des assurances - TVA intracommunautaire n° FR 14 722 057 460
Opérations d'assurances exonérées de TVA - art. 261-C CGI - sauf pour les garanties portées par AXA Assurance

2/2



Montant des garanties

Les montants d'indemnisation sont fixés par sinistre, sauf lorsque la mention « par année d'assurance » figure au tableau ci-dessous.

Lorsque le montant de la garantie est fixé par année d'assurance, il s'entend quel que soit le nombre de sinistres touchant une même année d'assurance. Il s'épuise au fur et à mesure des règlements effectués.

Lorsqu'un même sinistre met en jeu simultanément différentes garanties, l'engagement maximum de l'assureur n'excède pas, pour l'ensemble des dommages, le plus élevé des montants prévus pour ces garanties » ainsi qu'il est précisé à l'article 5.3 des conditions générales.

NATURE DES GARANTIES	LIMITES DES GARANTIES
Tous dommages corporels, matériels et immatériels consécutifs confondus (autres que ceux visés au paragraphe « Autres garanties » ci-après)	9.000.000 € par année d'assurance
Dont :	
• Dommmages corporels	9.000.000 € par année d'assurance
• Dommmages matériels et immatériels consécutifs confondus	1.200.000 € par année d'assurance
• Dommmages immatériels non consécutifs	150.000 € par année d'assurance
• Dommmages aux biens confiés (selon extension aux conditions particulières)	150.000 € par sinistre
Autres garanties :	
Tous dommages relevant d'une obligation d'assurance	500.000 € par année d'assurance dont 300.000 € par sinistre
Les risques environnementaux (Article 3.4 des conditions générales) :	
Atteinte à l'environnement accidentelle tous dommages confondus dont :	750.000 € par année d'assurance
Le préjudice écologique (y compris les frais de prévention) et responsabilité environnementale	100.000 € par année d'assurance

AXA France IARD SA

Société anonyme au capital de 214 799 030 Euros
 Siège social : 313, Terrasses de l'Arche - 92727 Nanterre Cedex 722 057 460 R.C.S Nanterre
 Entreprise régie par le Code des assurances - TVA intracommunautaire n° FR 14 722 057 460
 Opérations d'assurances exonérées de TVA - art. 261-C CGI - sauf pour les garanties portées par AXA Assistance



**Certificat de compétences Diagnostiqueur Immobilier
N°507**

Monsieur BELLUSI Théo

Amiante sans mention Selon arrêté du 24 décembre 2021	Amiante Date d'effet : 18/08/2022 : - Date d'expiration : 17/08/2029
DPE individuel Selon arrêté du 24 décembre 2021	Diagnostic de performances énergétiques Date d'effet : 01/09/2022 : - Date d'expiration : 31/08/2029
Electricité Selon arrêté du 24 décembre 2021	Etat de l'installation intérieure électricité Date d'effet : 11/07/2022 : - Date d'expiration : 10/07/2029
Gaz Selon arrêté du 24 décembre 2021	Etat de l'installation intérieure gaz Date d'effet : 10/07/2022 : - Date d'expiration : 09/07/2029
Plomb sans mention Selon arrêté du 24 décembre 2021	Constat du risque d'exposition au plomb Date d'effet : 01/09/2022 : - Date d'expiration : 31/08/2029
Termites métropole Selon arrêté du 24 décembre 2021	Etat relatif à la présence de termites dans les bâtiments Date d'effet : 01/09/2022 : - Date d'expiration : 31/08/2029

Ce certificat est émis pour servir et valoir ce que de droit,
Edité le 08/03/2023, à Pessac par MOLEZUN Jean-Jacques Président.

Siège : 25, avenue Léonard de Vinci – Technoparc Europarc – 33600 PESSAC
Salles d'exams : 71/73, rue Desnouettes – 75015 PARIS
Tél : 05.33.89.39.30 – Mail : contact@lcp-certification.fr - site : www.lcp-certification.fr
SAS au capital de 15 000€ - SIRET : 80914919800032 – RCS BORDEAUX – 809 149 198 - - Code APE : 7022 Z
Enr487@ LE CERTIFICAT V011 du 16-12-2022



Aucun autre document n'a été fourni ou n'est disponible



Rapport de l'état relatif à la présence de termites dans le bâtiment

A. Numéro de dossier : **24/05/Foncia/6195**
Norme méthodologique employée : AFNOR NF P 03-201 – Février 2016
Date du repérage : 14/05/2024
Heure d'arrivée : 15 h 38
Temps passé sur site :

B. - Désignation du ou des bâtiments

Localisation du ou des bâtiments :

Département : **Isère**
Adresse : **34 rue des champs Élysée**
Commune : **38100 GRENOBLE**
Désignation et situation du ou des lot(s) de copropriété :
..... **Porte 35, Lot numéro Non communiqué**

Informations collectées auprès du donneur d'ordre :

- Présence de traitements antérieurs contre les termites
 Présence de termites dans le bâtiment
 Fourniture de la notice technique relatif à l'article R 131-3 du CCH si date du dépôt de la demande de permis de construire ou date d'engagement des travaux postérieure au 01/11/2006

Documents fournis :

..... **Néant**
Désignation du (ou des) bâtiment(s) et périmètre de repérage :
..... **Autres**
..... **Garage**

Situation du bien en regard d'un arrêté préfectoral pris en application de l'article L 131-5 du CCH :
..... **Le bien est situé dans une zone soumise à un arrêté préfectoral.**

C. - Désignation du client

Désignation du client :

Nom et prénom : **Société Foncia Grésivaudan**
Adresse :
Si le client n'est pas le donneur d'ordre :
Qualité du donneur d'ordre (sur déclaration de l'intéressé) : **Propriétaire**
Nom et prénom : **Société Foncia Grésivaudan**
Adresse :

D. - Désignation de l'opérateur de diagnostic

Identité de l'opérateur de diagnostic :

Nom et prénom : **Bellussi theo**
Raison sociale et nom de l'entreprise : **Expert Diag 38**
Adresse : **420 Chemin du Gayot**
..... **38430 Saint Jean de Moirans**
Numéro SIRET : **83044264600014**
Désignation de la compagnie d'assurance : **AXA**
Numéro de police et date de validité : **10064733204 / 01/09/2024**
Certification de compétence **507** délivrée par : **LA CERTIFICATION DE PERSONNES, le 01/09/2017**



E. - Identification des bâtiments et des parties de bâtiments visités et des éléments infestés ou ayant été infestés par les termites et ceux qui ne le sont pas :

Liste des pièces visitées :

Garage,

Bâtiments et parties de bâtiments visités (1)	Ouvrages, parties d'ouvrages et éléments examinés (2)	Résultats du diagnostic d'infestation (3)
Garage	Sol - Béton	Absence d'indices d'infestation de termites
	Mur - Béton	Absence d'indices d'infestation de termites
	Plafond - Béton	Absence d'indices d'infestation de termites
	Porte - Métal et Peinture	Absence d'indices d'infestation de termites

(1) Identifier notamment chaque bâtiment et chacune des pièces du bâtiment.

(2) Identifier notamment : ossature, murs, planchers, escaliers, boiseries, plinthes, charpentes...

(3) Mentionner les indices ou l'absence d'indices d'infestation de termites et en préciser la nature et la localisation.

F. – Catégories de termites en cause :

La mission et son rapport sont exécutés conformément à la norme AFNOR NF P 03-201 (Février 2016) et à l'arrêté du 07 mars 2012 modifiant l'arrêté du 29 mars 2007.

La recherche de termites porte sur différentes catégories de termites :

- **Les termites souterrains**, regroupant cinq espèces identifiées en France métropolitaine (Reticulitermes flavipes, reticulitermes lucifugus, reticulitermes banyulensis, reticulitermes grassei et reticulitermes urbis) et deux espèces supplémentaires dans les DOM (Coptotermes et heterotermes),

- **Les termites de bois sec**, regroupant les kalotermes flavicolis présent surtout dans le sud de la France métropolitaine et les Cryptotermes présent principalement dans les DOM et de façon ponctuelle en métropole.

- **Les termites arboricoles**, appartiennent au genre Nasutitermes présent presque exclusivement dans les DOM.

Les principaux indices d'une infestation sont :

- Altérations dans le bois,
- Présence de termites vivants,
- Présence de galeries-tunnels (cordonnets) ou concrétions,
- Cadavres ou restes d'individus reproducteurs,
- Présence d'orifices obturés ou non.

Rappels réglementaires :

L. 131-3 du CCH : Lorsque, dans une ou plusieurs communes, des foyers de termites sont identifiés, un arrêté préfectoral, pris sur proposition ou après consultation des conseils municipaux intéressés, délimite les zones contaminées ou susceptibles de l'être à court terme. Lorsque, dans une ou plusieurs communes, des foyers de mэрule sont identifiés, un arrêté préfectoral, consultable en préfecture, pris sur proposition ou après consultation des conseils municipaux intéressés, délimite les zones de présence d'un risque de mэрule.

Article L.126-24 du CCH : En cas de vente de tout ou partie d'un immeuble bâti situé dans une zone délimitée en application du premier alinéa de l'article L. 131-3, un état relatif à la présence de termites est produit dans les conditions et selon les modalités prévues aux articles L. 271-4 à L. 271-6.

Article L.112-17 du CCH : Les règles de construction et d'aménagement applicables aux ouvrages et locaux de toute nature quant à leur résistance aux termites et aux autres insectes xylophages sont fixées par décret en Conseil d'Etat. Ces règles peuvent être adaptées à la situation particulière de la Guadeloupe, de la Guyane, de la Martinique, de La Réunion, de Mayotte et de Saint-Martin.

G. – Identification des bâtiments et parties du bâtiment (pièces et volumes) n'ayant pu être visités et justification :

Néant

H. - Identification des ouvrages, parties d'ouvrages et éléments qui n'ont pas été examinés et justification :

Localisation	Liste des ouvrages, parties d'ouvrages	Motif
Néant	-	

Nota : notre cabinet s'engage à retourner sur les lieux afin de compléter le constat aux parties d'immeubles non visités, dès lors que les dispositions permettant un contrôle des zones concernées auront été prises par le propriétaire ou son mandataire.

I. - Constatations diverses :

Localisation	Liste des ouvrages, parties d'ouvrages	Observations et constatations diverses
Général	-	<p>Identification des ouvrages, parties d'ouvrages et éléments qui n'ont pas été examinés et justifications :</p> <ol style="list-style-type: none"> 1. Tous les murs doublés, les raidisseurs de cloison. L'ensemble des bois ouvrés encastrés dans la maçonnerie, (coffrages, planchers, boisseaux gaines de ventilation, conduits de fumée, d'évacuation, etc ...) et d'une hauteur supérieure à quatre mètres. 2. L'ensemble des parties cachées par du mobilier ou matériaux divers et notamment le mobilier de cuisine. 3. Les sous faces des planchers bois non accessibles, les plafonds masqués par des faux-plafonds. 4. Les solivages bois recouverts par des matériaux divers, tels que ; laine de verre, poutres coffrées. <p>Le coffrage de la douche ou de la baignoire.</p> <p>Nous nous engageons, lors d'une autre visite, et ce dans un délai raisonnable, à compléter le diagnostic sur les zones rendues inaccessibles le jour de notre intervention.</p>

Les indices d'infestation des autres agents de dégradation biologique du bois sont notés de manière générale pour information du donneur d'ordre, il n'est donc pas nécessaire d'en indiquer la nature, le nombre et la localisation précise.

Cependant la situation de ces autres agents sera indiquée au regard des parties de bâtiments concernées.

Note 1: Si le donneur d'ordre le souhaite, il fait réaliser une recherche de ces agents dont la méthodologie et les éléments sont décrits dans la norme NF-P 03-200.

J. - Moyens d'investigation utilisés :

La mission et son rapport sont exécutés conformément à la norme AFNOR NF P 03-201 (Février 2016), à l'article L131-3, L126-6, L126-24 et R. 126-42, D126-43, L 271-4 à 6 et à l'arrêté du 07 mars 2012 modifiant l'arrêté du 29 mars 2007. La recherche de termites porte sur les termites souterrain, termites de bois sec ou termites arboricole et est effectuée jusqu'à 10 mètres des extérieurs de l'habitation, dans la limite de la propriété.

Moyens d'investigation :

Examen visuel des parties visibles et accessibles.

Sondage manuel systématique des boiseries à l'aide d'un poinçon.

Utilisation d'un ciseau à bois en cas de constatation de dégradations.

Utilisation d'une échelle en cas de nécessité.

À l'extérieur une hachette est utilisée pour sonder le bois mort.

Représentant du propriétaire (accompagnateur) :

huissier



Commentaires (Ecart par rapport à la norme, ...):
Néant

K. – VISA et mentions :

Mention 1 : Le présent rapport n'a de valeur que pour la date de la visite et est exclusivement limité à l'état relatif à la présence de termites dans le bâtiment objet de la mission.

Mention 2 : L'intervention n'a pas eu pour but de donner un diagnostic de la résistance mécanique des bois et matériaux.

Nota 2 : Dans le cas de la présence de termites, il est rappelé l'obligation de déclaration en mairie de l'infestation prévue aux articles L.126-4 et L.126-5 du code de la construction et de l'habitation.

Nota 3 : Conformément à l'article L-271-6 du CCH, l'opérateur ayant réalisé cet état relatif à la présence de termites n'a aucun lien de nature à porter atteinte à son impartialité et à son indépendance ni avec le propriétaire ou son mandataire qui fait appel à lui, ni avec une entreprise pouvant réaliser des travaux sur des ouvrages pour lesquels il lui est demandé d'établir cet état.

*Nota 4 : Le présent rapport est établi par une personne dont les compétences sont certifiées par **LA CERTIFICATION DE PERSONNES 25 Avenue Léonard de Vinci, Immeuble Europarc, 33600 PESSAC (détail sur www.info-certif.fr)***

« Notre intervention et notre responsabilité sont strictement limitées aux diagnostics techniques précisément et exhaustivement stipulés aux termes de l'ordre de mission et/ou du devis dûment accepté(e) et signé(e) par le donneur d'ordre / le client.

En conséquence, même si notre rapport de diagnostics techniques venait à ne pas répondre aux exigences légales et réglementaires, notre responsabilité civile professionnelle ne saurait être engagée en cas de présence d'anomalie(s) qui aurai(en)t pu être détectée(s) par la réalisation de diagnostic(s) technique(s) qui n'ont pas été spécifié(s) aux termes de l'ordre de mission et/ou du devis, conformément à la demande du donneur d'ordre / du client. »

Visite effectuée le **14/05/2024**.


Fait à **GRENOBLE**, le **14/05/2024**

Par : **Bellussi theo**

Signature du représentant :

--

Annexe – Croquis de repérage



Annexe – Ordre de mission / Assurance / Attestation sur l'honneur

Aucun document n'a été mis en annexe



Votre Assurance

▶ RCE PRESTATAIRES



Assurance et Banque

ATTESTATION

SA EXPERT DIAG 38
420 CHEMIN DU GAYOT
38340 SAINT JEAN DE MOIRANS FR

AGENT

EI MORANDEAU DENIS
26 AV VICTOR HUGO
84200 CARPENTRAS
Tél : **0490630038**
Fax : 04 90 60 53 46
Email : AGENCE.MORANDEAU@AXA.FR
Portefeuille : 0084075144

Vos références :

Contrat n° **10064733204**
Client n° 1326575104

AXA France IARD, atteste que

SA EXPERT DIAG 38
420 CHEMIN DU GAYOT
38340 SAINT JEAN DE MOIRANS

est titulaire d'un contrat d'assurance N° **10064733204** garantissant les conséquences pécuniaires de la Responsabilité Civile pouvant lui incomber en raison de l'exercice des activités suivantes :

DIAGNOSTIQUEUR IMMOBILIER ADHERENT A LA FRANCHISE ACTIV'EXPERTISE

Diagnostiques relevant du DDT (Dossier de Diagnostic Technique) soumis à obligation d'assurance :

- Le constat de risque d'exposition au plomb prévu aux articles L. 1334-5 et L. 1334-6 du code de la santé publique
- L'état mentionnant la présence ou l'absence de matériaux ou produits contenant de l'amiante prévu à l'article L. 1334-13 du code de la santé publique
- L'état relatif à la présence de termites dans le bâtiment prévu à l'article L. 133-6 du Code de la construction et de l'habitation
- L'état de l'installation intérieure de gaz prévu à l'article L. 134-6 du Code de la Construction et de l'Habitation
- Le diagnostic de performance énergétique
- L'état de l'installation intérieure d'électricité prévu à l'article L. 134-7 du Code de la Construction et de l'Habitation

Diagnostiques relevant du DDT (Dossier de Diagnostic Technique) non soumis à obligation d'assurance :

- L'état des risques et pollution

Diagnostiques accessoires :

Assainissement autonome collectif
Diagnostic Loi Carrez
Etat de la conformité de la Sécurité piscine
Etat des lieux locatifs

AXA France IARD SA

Société anonyme au capital de 214 799 030 Euros
Siège social : 313, Terrasses de l'Arche - 92727 Nanterre Cedex 722 057 460 R.C.S. Nanterre
Entreprise régie par le Code des assurances - TVA intracommunautaire n° FR 14 722 057 460
Opérations d'assurances exonérées de TVA - art. 261-C CGI - sauf pour les garanties portées par AXA Assistance

1/2

10064733204/01



Mesure du radon dans les maisons individuelles et immeubles à usage d'habitation
Diagnostic Loi Pinel
Bilans thermiques : infiltrométrie limitée au contrôle de conformité à la RT 2012 et RE 2020.
Bilans thermiques : thermographie infrarouge.
Diagnostic de la qualité de l'air intérieur dans les locaux (hors milieu industriel)
Diagnostic Eco Prêt
Diagnostic Loi Boutin
Calcul des millièmes
Diagnostic Technique SRU

ACTIVITES ACCESSOIRES OPTIONNELLES

- Diagnostic Audit Energétique dans les maisons individuelles.

A l'exclusion de toute une mission de maîtrise d'œuvre et qu'il ne mette pas en relation les clients avec des professionnels du bâtiment. Dans le cas contraire, aucune garantie ne sera accordée au titre du contrat responsabilité civile.

A l'exclusion, pour l'ensemble des activités de :

- toute activité d'extraction, d'exploitation et d'enlèvement d'amiante.

- toute immixtion en maîtrise d'œuvre ou préconisation technique portant sur des ouvrages visés par les articles 1792 à 1792-6 du Code Civil ; des missions de contrôle technique visées par le Code de la Construction et de l'Habitation ; des missions relevant de bureau d'études pour les ouvrages relevant des articles 1792 à 1792-6 du Code Civil.

- toutes activités relevant de l'exercice d'une profession réglementée autre que celle de diagnostiqueur immobilier telle que le conseil juridique ou la gestion immobilière et toutes activités de conseil et de bureau d'études industriels.

La présente attestation ne peut engager l'Assureur au-delà des limites et conditions du contrat auquel elle se réfère.

La présente attestation est valable pour la période du **01/09/2023** au **01/09/2024** sous réserve des possibilités de suspension ou de résiliation en cours d'année d'assurance pour les cas prévus par le Code des Assurances ou le contrat.

Fait à CARPENTRAS le 1 septembre 2023
Pour la société :

AXA France IARD SA

Société anonyme au capital de 214 799 030 Euros
Siège social : 313, Terrasses de l'Arche - 92727 Nanterre Cedex 722 057 460 R.C.S Nanterre
Entreprise régie par le Code des assurances - TVA intracommunautaire n° FR 14 722 057 460
Opérations d'assurances exonérées de TVA - art. 261-C CGI - sauf pour les garanties portées par AXA Assistance

2/2



Montant des garanties

Les montants d'indemnisation sont fixés par sinistre, sauf lorsque la mention « par année d'assurance » figure au tableau ci-dessous.

Lorsque le montant de la garantie est fixé par année d'assurance, il s'entend quel que soit le nombre de sinistres touchant une même année d'assurance. Il s'épuise au fur et à mesure des règlements effectués.

Lorsqu'un même sinistre met en jeu simultanément différentes garanties, l'engagement maximum de l'assureur n'excède pas, pour l'ensemble des dommages, le plus élevé des montants prévus pour ces garanties » ainsi qu'il est précisé à l'article 5.3 des conditions générales.

NATURE DES GARANTIES	LIMITES DES GARANTIES
Tous dommages corporels, matériels et immatériels consécutifs confondus (autres que ceux visés au paragraphe « Autres garanties » ci-après)	9.000.000 € par année d'assurance
Dont :	
• Dommmages corporels	9.000.000 € par année d'assurance
• Dommmages matériels et immatériels consécutifs confondus	1.200.000 € par année d'assurance
• Dommmages immatériels non consécutifs	150.000 € par année d'assurance
• Dommmages aux biens confiés (selon extension aux conditions particulières)	150.000 € par sinistre
Autres garanties :	
Tous dommages relevant d'une obligation d'assurance	500.000 € par année d'assurance dont 300.000 € par sinistre
Les risques environnementaux (Article 3.4 des conditions générales) :	
Atteinte à l'environnement accidentelle tous dommages confondus dont :	750.000 € par année d'assurance
Le préjudice écologique (y compris les frais de prévention) et responsabilité environnementale	100.000 € par année d'assurance

AXA France IARD SA
 Société anonyme au capital de 214 799 030 Euros
 Siège social : 313, Terrasses de l'Arche - 92727 Nanterre Cedex 722 057 460 R.C.S. Nanterre
 Entreprise régie par le Code des assurances - TVA intracommunautaire n° FR 14 722 057 460
 Opérations d'assurances exonérées de TVA - art. 261-C CGI - sauf pour les garanties portées par AXA Assistance

3/2



**Certificat de compétences Diagnostiqueur Immobilier
N°507**

Monsieur BELLUSI Théo

Amiante sans mention Selon arrêté du 24 décembre 2021	Amiante Date d'effet : 18/08/2022 : - Date d'expiration : 17/08/2029
DPE individuel Selon arrêté du 24 décembre 2021	Diagnostic de performances énergétiques Date d'effet : 01/09/2022 : - Date d'expiration : 31/08/2029
Electricité Selon arrêté du 24 décembre 2021	Etat de l'installation intérieure électricité Date d'effet : 11/07/2022 : - Date d'expiration : 10/07/2029
Gaz Selon arrêté du 24 décembre 2021	Etat de l'installation intérieure gaz Date d'effet : 10/07/2022 : - Date d'expiration : 09/07/2029
Plomb sans mention Selon arrêté du 24 décembre 2021	Constat du risque d'exposition au plomb Date d'effet : 01/09/2022 : - Date d'expiration : 31/08/2029
Termites métropole Selon arrêté du 24 décembre 2021	Etat relatif à la présence de termites dans les bâtiments Date d'effet : 01/09/2022 : - Date d'expiration : 31/08/2029

Ce certificat est émis pour servir et valoir ce que de droit,
Edité le 08/03/2023, à Pessac par MOLEZUN Jean-Jacques Président.

Siège : 25, avenue Léonard de Vinci – Technoparc Europarc – 33600 PESSAC
Salles d'examens : 71/73, rue Desnouettes – 75015 PARIS
Tél : 05.33.89.39.30 – Mail : contact@lcp-certification.fr – site : www.lcp-certification.fr
SAS au capital de 15 000€ - SIRET : 80914919800032 – RCS BORDEAUX – 809 149 198 - - Code APE : 7022 Z
Enr487@ LE CERTIFICAT VO11 du 16-12-2022



Etat des Risques et Pollutions

En application des articles L125-5 à 7 et R125-26 du code de l'environnement.

Référence : 24/05/Foncia/6195

Date de réalisation : 16 mai 2024 (Valable 6 mois)

Selon les informations mises à disposition par arrêté préfectoral :
N° 38-2019-06-21-020 du 21 juin 2019.

REFERENCES DU BIEN

Adresse du bien
34 rue des champs Elysee
38100 Grenoble

Référence(s) cadastrale(s):
HT0015

ERP établi selon les parcelles localisées au cadastre.

Vendeur
Societe Foncia Gresivaudan
Acquéreur



SYNTHESES

A ce jour, la commune est soumise à l'obligation d'Information Acquéreur Locataire (IAL). Une déclaration de sinistre indemnisé est nécessaire.

Etat des Risques et Pollutions (ERP)						
Votre commune				Votre immeuble		
Type	Nature du risque	Etat de la procédure	Date	Concerné	Travaux	Réf.
PPRn	Inondation Débordement lent (de plaine)	approuvé	30/07/2007	oui	oui	p.3
PPRn	Inondation	approuvé	17/07/2023	oui	oui ⁽¹⁾	p.3
SIS ⁽¹⁾	Pollution des sols	approuvé	29/03/2019	non	-	p.4
SIS	Pollution des sols	approuvé	28/12/2022	non	-	p.5
Zonage de sismicité : 4 - Moyenne ⁽²⁾				oui	-	-
Zonage du potentiel radon : 1 - Faible ⁽³⁾				non	-	-
Commune non concernée par la démarche d'étude du risque lié au recul du trait de côte.						

Etat des risques approfondi (Synthèse Risque Argile / ENSA / ERPS)	Concerné	Détails
Zonage du retrait-gonflement des argiles	Non	Aléa Faible
Plan d'Exposition au Bruit ⁽⁴⁾	Non	-
Basias, Basol, lcp	Oui	74 sites* à - de 500 mètres

*ce chiffre ne comprend pas les sites non localisés de la commune.

(1) Secteur d'Information sur les Sols.







(2) Zonage sismique de la France d'après l'annexe des articles R563-1 à 8 du Code de l'Environnement modifiés par les Décrets n°2010-1254 et n°2010-1255 du 22 octobre 2010 ainsi que par l'Arrêté du 22 octobre 2010 (nouvelles règles de construction parasismique - EUROCODE 8).

(3) Situation de l'immeuble au regard des zones à potentiel radon du territoire français définies à l'article R.1333-29 du code de la santé publique modifié par le Décret n°2018-434 du 4 juin 2018, délimitées par l'Arrêté interministériel du 27 juin 2018.

(4) Information cartographique consultable en mairie et en ligne à l'adresse suivante : <https://www.geoportail.gouv.fr/donnees/plan-dexposition-au-bruit-peb>

Attention, les informations contenues dans le second tableau de synthèse ci-dessus sont données à titre informatif. Pour plus de détails vous pouvez commander un Etat des risques approfondi.

Attention, les informations contenues dans ce tableau de synthèse sont données à titre informatif et ne sont pas détaillées dans ce document.

Etat des risques complémentaires (Géorisques)		
Risques	Concerné	Détails
 Inondation	TRI : Territoire à Risque important d'Inondation	Oui <i>Présence d'un TRI sur la commune sans plus d'informations sur l'exposition du bien.</i>
	AZI : Atlas des Zones Inondables	Oui <i>Présence d'un AZI sur la commune sans plus d'informations sur l'exposition du bien.</i>
	PAPI : Programmes d'actions de Prévention des Inondations	Non
	Remontées de nappes	Oui <i>Zones potentiellement sujettes aux débordements de nappe, fiabilité FAIBLE (dans un rayon de 500 mètres).</i>
 Installation nucléaire	Oui <i>Le bien se situe dans un rayon de 10000 mètres autour d'une installation (une autre nature que centrale nucléaire).</i>	
 Mouvement de terrain	Non	
 Pollution des sols, des eaux ou de l'air	BASOL : Sites pollués ou potentiellement pollués	Non
	BASIAS : Sites industriels et activités de service	Oui <i>Le bien se situe dans un rayon de 500 mètres d'un ou plusieurs sites identifiés.</i>
	ICPE : Installations industrielles	Oui <i>Le bien se situe dans un rayon de 1000 mètres d'une ou plusieurs installations identifiées.</i>
 Cavités souterraines	Non	
 Canalisation TMD	Oui <i>Le bien se situe dans une zone tampon de 1000 mètres autour d'une canalisation.</i>	

Source des données : <https://www.georisques.gouv.fr/>

SOMMAIRE

Synthèses.....	1
Imprimé officiel.....	5
Localisation sur cartographie des risques	6
Procédures ne concernant pas l'immeuble.....	7
Déclaration de sinistres indemnisés.....	10
Argiles - Information relative aux travaux non réalisés	11
Prescriptions de travaux, Documents de référence, Conclusions.....	12
Annexes.....	13

État des Risques et Pollutions

Cet état, à remplir par le vendeur ou le bailleur, est destiné à être joint en annexe d'un contrat de vente ou de location d'un bien immobilier et à être remis, dès la première visite, au potentiel acquéreur par le vendeur ou au potentiel locataire par le bailleur. Il doit dater de moins de 6 mois et être actualisé, si nécessaire, lors de l'établissement de la promesse de vente, du contrat préliminaire, de l'acte authentique ou du contrat de bail.

Situation du bien immobilier (bâti ou non bâti) Document réalisé le : 16/05/2024

Parcelle(s) : HT0015

34 rue des champs Elysee 38100 Grenoble

Situation de l'immeuble au regard de plans de prévention des risques naturels (PPRn)

L'immeuble est situé dans le périmètre d'un PPRn **prescrit** oui non
 L'immeuble est situé dans le périmètre d'un PPRn **appliqué par anticipation** oui non
 L'immeuble est situé dans le périmètre d'un PPRn **approuvé** oui non

Les risques naturels pris en compte sont liés à : (les risques grisés ne font pas l'objet d'une procédure PPR sur la commune)

Inondation <input checked="" type="checkbox"/>	Crue torrentielle <input type="checkbox"/>	Remontées de nappe <input type="checkbox"/>	Submersion marine <input type="checkbox"/>	Avalanche <input type="checkbox"/>
Mouvement de terrain <input type="checkbox"/>	Mvt terrain-Secheresse <input type="checkbox"/>	Seisme <input type="checkbox"/>	Cyclone <input type="checkbox"/>	Eruption volcanique <input type="checkbox"/>
Feu de forêt <input type="checkbox"/>	autre <input type="checkbox"/>			

L'immeuble est concerné par des prescriptions de travaux dans le règlement du ou des PPRn oui non
 si oui, les travaux prescrits par le règlement du PPR naturel ont été réalisés ¹ oui non

Situation de l'immeuble au regard de plans de prévention des risques miniers (PPRm)

L'immeuble est situé dans le périmètre d'un PPRm **prescrit** oui non
 L'immeuble est situé dans le périmètre d'un PPRm **appliqué par anticipation** oui non
 L'immeuble est situé dans le périmètre d'un PPRm **approuvé** oui non

Les risques miniers pris en compte sont liés à : (les risques grisés ne font pas l'objet d'une procédure PPR sur la commune)

Risque miniers <input type="checkbox"/>	Affaissement <input type="checkbox"/>	Effondrement <input type="checkbox"/>	Tassement <input type="checkbox"/>	Emission de gaz <input type="checkbox"/>
Pollution des sols <input type="checkbox"/>	Pollution des eaux <input type="checkbox"/>	autre <input type="checkbox"/>		

L'immeuble est concerné par des prescriptions de travaux dans le règlement du ou des PPRm oui non
 si oui, les travaux prescrits par le règlement du PPR miniers ont été réalisés oui non

Situation de l'immeuble au regard de plans de prévention des risques technologiques (PPRT)

L'immeuble est situé dans le périmètre d'un PPRT **approuvé** oui non
 L'immeuble est situé dans le périmètre d'un PPRT **prescrit** oui non

Les risques technologiques pris en compte sont liés à : (les risques grisés ne font pas l'objet d'une procédure PPR sur la commune)

Risque industriel <input type="checkbox"/>	Effet thermique <input type="checkbox"/>	Effet de surpression <input type="checkbox"/>	Effet toxique <input type="checkbox"/>	Projection <input type="checkbox"/>
--	--	---	--	-------------------------------------

L'immeuble est situé en secteur d'expropriation ou de délaissement oui non
 L'immeuble est situé en zone de prescription oui non
 Si la transaction concerne un logement, les travaux prescrits ont été réalisés oui non
 Si la transaction ne concerne pas un logement, l'information sur le type de risques auxquels l'immeuble est exposé ainsi que leur gravité, probabilité et cinétique, est jointe à l'acte de vente ou au contrat de location* oui non

*Information à compléter par le vendeur / bailleur disponible auprès de la Préfecture

Situation de l'immeuble au regard du zonage sismique réglementaire

L'immeuble est situé dans une zone de sismicité classée en : (les risques grisés ne font pas l'objet d'une procédure PPR sur la commune)

zone 1 <input type="checkbox"/>	zone 2 <input type="checkbox"/>	zone 3 <input type="checkbox"/>	zone 4 <input checked="" type="checkbox"/>	zone 5 <input type="checkbox"/>
Très faible	Faible	Moyenne	Moyenne	Forte

Situation de l'immeuble au regard du zonage réglementaire à potentiel radon

L'immeuble se situe dans une zone à potentiel radon : (les risques grisés ne font pas l'objet d'une procédure PPR sur la commune)

zone 1 <input checked="" type="checkbox"/>	zone 2 <input type="checkbox"/>	zone 3 <input type="checkbox"/>
Faible	Faible avec facteur de transfert	Significatif

Information relative aux sinistres indemnisés par l'assurance suite à une catastrophe N/M/T (catastrophe naturelle, minière ou technologique)

L'immeuble a donné lieu au versement d'une indemnité à la suite d'une catastrophe N/M/T* oui non
*Information à compléter par le vendeur / bailleur

Information relative à la pollution des sols

L'immeuble est situé dans un Secteur d'Information sur les Sols (SIS) oui non
Selon les informations mises à disposition par l'arrêté préfectoral UD38-2022-12-28 du 28/12/2022 portant création des SIS dans le département

Situation de l'immeuble au regard du recul du trait de côte (RTC)

L'immeuble est situé sur une commune concernée par le recul du trait de côte et listée par décret oui non
 L'immeuble est situé dans une zone exposée au recul du trait de côte identifiée par un document d'urbanisme oui non
 oui, à horizon d'exposition de 0 à 30 ans oui, à horizon d'exposition de 30 à 100 ans non zonage indisponible
 L'immeuble est concerné par des prescriptions applicables à cette zone oui non
 L'immeuble est concerné par une obligation de démolition et de remise en état à réaliser oui non
*Information à compléter par le vendeur / bailleur

Parties concernées

Vendeur : Societe Foncia Gresivaudan à _____ le _____
 Acquéreur : _____ à _____ le _____

1. Partie à compléter par le vendeur - bailleur - donateur - partie 1 et sur sa seule responsabilité
 Attention ! SIS n'impliquent pas d'obligation ou d'interdiction réglementaire particulière, les aléas connus ou prévisibles qui peuvent être signalés dans les divers documents d'information préventive et concerner le bien immobilier, ne sont pas mentionnés par cet état.


Inondation

PPRn Débordement lent (de plaine), approuvé le 30/07/2007

Concerné*

* L'immeuble est situé dans le périmètre d'une zone à risques

Carte




Inondation

PPRn Inondation, approuvé le 17/07/2023

Concerné*

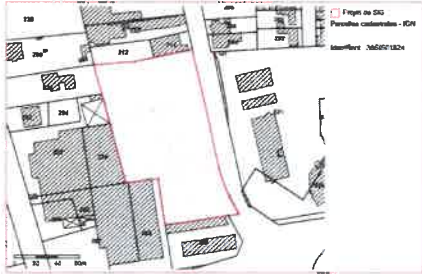
* L'immeuble est situé dans le périmètre d'une zone à risques



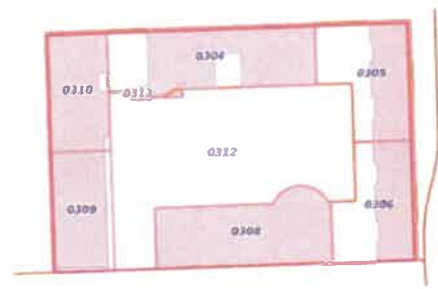
Cartographies ne concernant pas l'immeuble

Au regard de sa position géographique, l'immeuble n'est pas concerné par :

Le SIS Pollution des sols, approuvé le 29/03/2019



Le SIS Pollution des sols, approuvé le 28/12/2022



SIS Pollution des sols, approuvé le 28/12/2022 (suite)



Déclaration de sinistres indemnisés

en application des articles L 125-5 et R125-26 du Code de l'environnement

Si, à votre connaissance, l'immeuble a fait l'objet d'une indemnisation suite à des dommages consécutifs à des événements ayant eu pour conséquence la publication d'un arrêté de catastrophe naturelle, cochez ci-dessous la case correspondante dans la colonne "Indemnisé".

Arrêtés CATNAT sur la commune

Risque	Début	Fin	JO	Indemnisé
Sécheresse et réhydratation - Tassements différentiels	01/04/2022	30/09/2022	08/09/2023	<input type="checkbox"/>
Par une crue (débordement de cours d'eau) - Par ruissellement et coulée de boue	09/09/1993	10/09/1993	18/02/1994	<input type="checkbox"/>
Par une crue (débordement de cours d'eau) - Par ruissellement et coulée de boue	11/08/1986	12/08/1986	09/01/1987	<input type="checkbox"/>
Tempête (vent)	06/11/1982	10/11/1982	19/11/1982	<input type="checkbox"/>

Pour en savoir plus, chacun peut consulter en préfecture ou en mairie, le dossier départemental sur les risques majeurs, le document d'information communal sur les risques majeurs et, sur internet, le portail dédié à la prévention des risques majeurs : <https://www.georisques.gouv.fr/>

Préfecture : Grenoble - Isère
Commune : Grenoble

Adresse de l'immeuble :
34 rue des champs Elysee
Parcelle(s) : HT0015
38100 Grenoble
France

Etabli le : _____

Vendeur : _____

Acquéreur : _____

Societe Foncia Gresivaudan

-

Argiles - Information relative aux travaux non réalisés

Conformément aux dispositions de l'article R125-24 du Code de l'environnement pris en son dernier alinéa :

« En cas de vente du bien assuré et lorsqu'il dispose du rapport d'expertise qui lui a été communiqué par l'assureur conformément à l'article L. 125-2 du code des assurances, le vendeur joint à l'état des risques la liste des travaux permettant un arrêt des désordres existants non réalisés bien qu'ayant été indemnisés ou ouvrant droit à une indemnisation et qui sont consécutifs à des dommages matériels directs causés par le phénomène naturel de mouvements de terrain différentiels consécutifs à la sécheresse et à la réhydratation des sols survenus pendant la période au cours de laquelle il a été propriétaire du bien ».

	Oui	Non
L'immeuble présente des désordres répondant aux critères énoncés dans l'article ci-dessus reproduit.	<input type="checkbox"/>	<input type="checkbox"/>

Le vendeur doit joindre à l'état des risques la liste des travaux non encore réalisés permettant un arrêt de ces désordres.

Prescriptions de travaux

Pour le PPR « Inondation » approuvé le 30/07/2007, des prescriptions s'appliquent dans les cas suivants :

- En zone "Bi3" et quelque soit la destination du bien : référez-vous au règlement, page(s) 46
- En zone "Bi3" et sous la condition "piscine ou excavation importante." : référez-vous au règlement, page(s) 46

Pour le PPR « Inondation » approuvé le 17/07/2023, des prescriptions s'appliquent dans les cas suivants :

- Quelle que soit la zone et sous la condition "Etablissement Recevant du Public (ERP) de types J, O, U et R (collectivité)." : référez-vous au règlement, page(s) 145
- En zone "Bc3" et sous la condition "bâtiment faisant l'objet d'une occupation humaine permanente (propriétaire ou gestionnaire)." : référez-vous au règlement, page(s) 139
- Quelle que soit la zone et sous la condition "bâtiment ou activité (propriétaire ou gestionnaire)." : référez-vous au règlement, page(s) 136,137,138
- Quelle que soit la zone et sous la condition "enfant scolarisé (commune)" : référez-vous au règlement, page(s) 145
- En zone "Bc3" et sous la condition "parking ou aire de stationnement (propriétaire ou gestionnaire)." : référez-vous au règlement, page(s) 142
- En zone "Bc3" et sous la condition "parking souterrain ou sous-sols (propriétaire ou gestionnaire)." : référez-vous au règlement, page(s) 136,137,138
- En zone "Bc3" et sous la condition "piscine (propriétaire ou gestionnaire)." : référez-vous au règlement, page(s) 142
- En zone "Bc3" et sous la condition "produits polluants ou dangereux, de biens de valeur ou des embâcles (propriétaire ou gestionnaire)." : référez-vous au règlement, page(s) 140
- Quelle que soit la zone et sous la condition "réseau secs (gaz, internet, fibre optique, électricité, téléphone) ou humide (conduite eau potable, conduite évacuation des eaux pluviales ou usées, canalisations?) ou infrastructure de transport (propriétaire ou gestionnaire)." : référez-vous au règlement, page(s) 138,139
- Quelle que soit la zone et sous la condition "système d'endiguement ou EDF." : référez-vous au règlement, page(s) 146

Documents de référence

- > Règlement du PPRn Débordement lent (de plaine), approuvé le 30/07/2007
- > Règlement du PPRn Inondation, approuvé le 17/07/2023
- > Note de présentation du PPRn Inondation, approuvé le 17/07/2023

Sauf mention contraire, ces documents font l'objet d'un fichier complémentaire distinct et disponible auprès du prestataire qui vous a fourni cet ERP.

Conclusions

L'Etat des Risques délivré par Activ'Expertise France en date du 16/05/2024 fait apparaître que la commune dans laquelle se trouve le bien fait l'objet d'un arrêté préfectoral n°38-2019-06-21-020 en date du 21/06/2019 en matière d'obligation d'Information Acquéreur Locataire sur les Risques Naturels, Miniers et Technologiques.

Selon les informations mises à disposition dans le Dossier Communal d'Information, le BIEN est ainsi concerné par :

- Le risque Inondation Débordement lent (de plaine) et par la réglementation du PPRn Inondation approuvé le 30/07/2007
 - > Des prescriptions de travaux existent pour l'immeuble.
- Le risque Inondation et par la réglementation du PPRn Inondation approuvé le 17/07/2023
 - Des prescriptions de travaux existent selon la nature de l'immeuble ou certaines conditions caractéristiques.
- Le risque sismique (niveau 4, sismicité Moyenne) et par la réglementation de construction parasismique EUROCODE 8

Sommaire des annexes

- > Arrêté Préfectoral n° 38-2019-06-21-020 du 21 juin 2019
- > Cartographies :
 - Cartographie réglementaire du PPRn Débordement lent (de plaine), approuvé le 30/07/2007
 - Cartographie réglementaire du PPRn Inondation, approuvé le 17/07/2023
 - Fiche d'information des acquéreurs et des locataires sur la sismicité
 - Cartographie réglementaire de la sismicité
 - Fiche d'information des acquéreurs et des locataires sur le risque radon

A titre indicatif, ces pièces sont jointes au présent rapport.



PREFECTURE DE L'ISERE

ARRETE N° 38-2019-06-21-020

ARRÊTÉ PRÉFECTORAL MODIFICATIF RELATIF À L'INFORMATION DES ACQUÉREURS ET DES LOCATAIRES DE BIENS IMMOBILIERS SUR LES RISQUES NATURELS, MINIERS ET TECHNOLOGIQUES MAJEURS

COMMUNE : GRENOBLE

**LE PRÉFET DE L'ISÈRE,
Chevalier de la légion d'honneur
Officier de l'ordre national du mérite**

- VU** le code général des collectivités territoriales ;
- VU** le code de l'environnement, notamment les articles L125-5 et R125-23 à R125-27 ;
- VU** l'arrêté ministériel du 27 juin 2018 portant délimitation des zones à potentiel radon du territoire français ;
- VU** l'arrêté préfectoral n° 38-2019-02-22-001 du 22 février 2019 modifiant la liste des communes concernées par l'information des acquéreurs et des locataires de biens immobiliers sur les risques naturels, miniers et technologiques majeurs ;
- VU** l'arrêté préfectoral n° 38-2019-03-01-006 du 1er mars 2019 relatif à l'information des acquéreurs et des locataires de biens immobiliers sur les risques naturels et technologiques majeurs sur la commune de Grenoble ;
- VU** l'arrêté préfectoral n° DDPP-IC-2019-03-56 du 29 mars 2019 portant création d'un secteur d'information sur les sols (SIS) sur la commune de Grenoble ;

Sur proposition de Monsieur le directeur départemental des territoires de l'Isère,

A R R E T E

ARTICLE 1

L'arrêté préfectoral n° 38-2019-03-01-006 du 1er mars 2019 sur la commune de Grenoble est modifié. Les éléments nécessaires à l'information des acquéreurs et des locataires de biens immobiliers sur les risques naturels, miniers et technologiques majeurs sont consignés dans le dossier communal d'information annexé au présent arrêté.

Le dossier comprend :

- la fiche synthétique sur l'état des risques naturels, miniers et technologiques prévisibles à prendre en compte sur la commune ;
- la carte du zonage réglementaire du PPR inondation Isère amont.

ARTICLE 2

Le présent arrêté est publié au recueil des actes administratifs de l'État dans le département et le maire est informé de cette publication.

L'arrêté sera affiché en mairie pendant un mois.

Cet arrêté et le dossier communal d'information sont consultables sur le site internet des services de l'État en Isère (<http://www.isere.gouv.fr>).

ARTICLE 3

Le secrétaire général de la préfecture, le directeur départemental des territoires et le maire sont chargés, chacun en ce qui le concerne, de l'application du présent arrêté.

ARTICLE 4

Le délai de recours gracieux devant l'auteur de l'acte ou de recours contentieux devant la juridiction administrative est de deux mois à compter de son affichage ou de sa publication.

Fait à Grenoble, le 21 juin 2019

Pour le préfet et par délégation,
Le directeur départemental des territoires,
Par délégation,
La responsable du bureau risques majeurs

Signé

Agnès BOITIERE

Cartographie des risques en Isère



Date d'impression : 23-06-2011

- Communes
- PPR inondation - Isère amont - Zone réglementaire
- PPR inondation - Isère aval - Zone réglementaire



Description :

Cartographie des risques en Isère - Information Acquéreurs Locataires - Source : <http://cartorisque.prim.net>

Les documents officiels et opposables aux tiers peuvent être consultés à la mairie ou à la préfecture.



**PRÉFET
DE L'ISÈRE**
Julien
Espeller
Président

PPRI du Drac aval

Document graphique
A - Zonage réglementaire
Dossier d'approbation - 2023

Atlas cartographique au 1/3 000 sur demande PPI

Légende Zonage réglementaire

BC5	BC4	BC3	BC2	BC1	BC0
BC4R	BC3	BC2	BC1	BC0	

Périmètres spécifiques

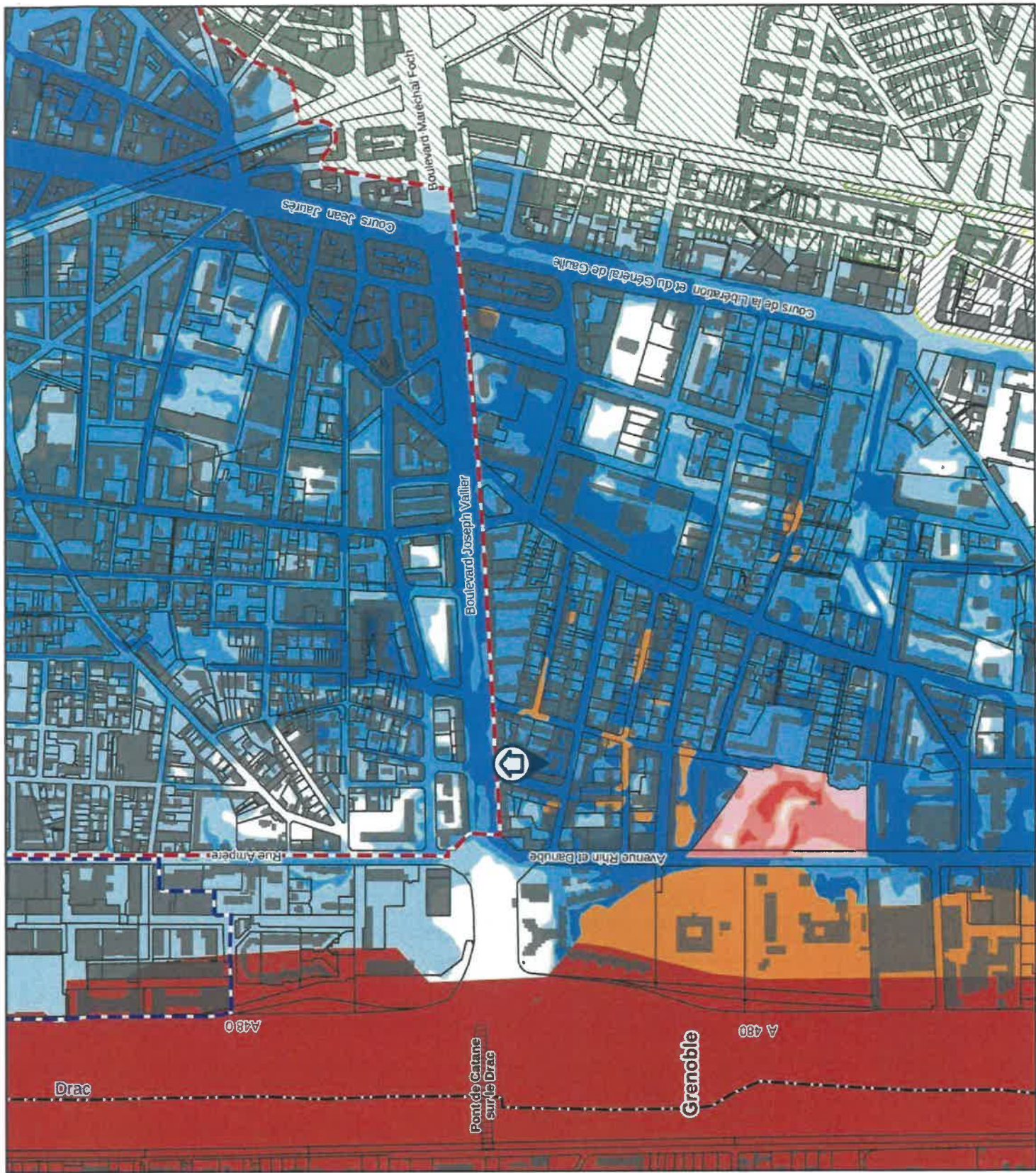
Centre urbain historique de Grenoble
Presqu'île de Grenoble
ZAC Bouchayer-Vieljeux

Empan hors zone inondable	Bbs	Percelles	Unités communales	Marais	Pont
---------------------------	-----	-----------	-------------------	--------	------



1 : 5 000 au format A3

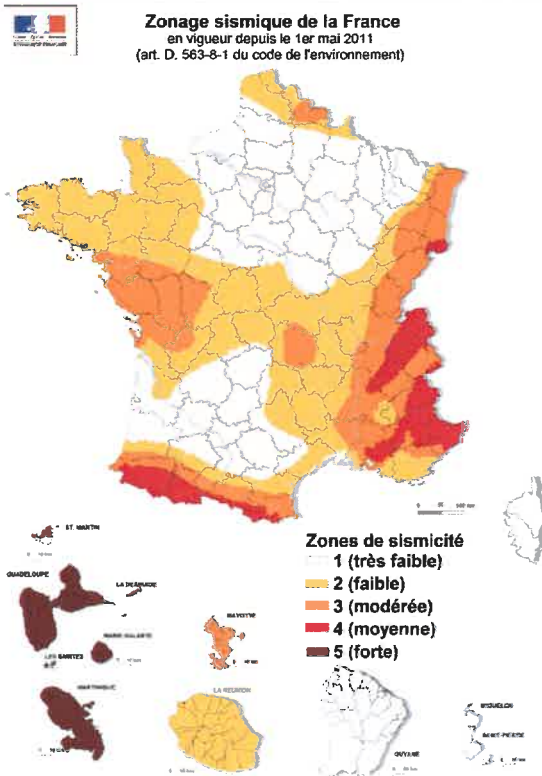
Source des données : DDT38
Direction Départementale des Territoires/SDR
BD TOPOG - PCI Vecteur
Date : Juin 2023



Le zonage sismique sur ma commune

Le zonage sismique de la France:

Les données de sismicité instrumentale et historique et des calculs de probabilité permettent d'aboutir à l'élaboration d'un zonage sismique. Cette analyse probabiliste représente la possibilité pour un lieu donné, d'être exposé à des secousses telluriques. Elle prend en compte la répartition spatiale non uniforme de la sismicité sur le territoire français et a permis d'établir la cartographie ci-contre qui découpe le territoire français en 5 zones de sismicité: **très faible, faible, modérée, moyenne, forte**. Les constructeurs s'appuient sur ce zonage sismique pour appliquer des dispositions de constructions adaptées au degré d'exposition **au risque sismique**.



La réglementation distingue quatre catégories d'importance (selon leur utilisation et leur rôle dans la gestion de crise):

- I – bâtiments dans lesquels il n'y a aucune activité humaine nécessitant un séjour de longue durée
- II – bâtiments de faible hauteur, habitations individuelles
- III – établissements recevant du public, établissements scolaires, logements sociaux
- IV – bâtiments indispensables à la sécurité civile et à la gestion de crise (hôpitaux, casernes de pompiers, préfectures ...)

Pour les bâtiments neufs		1	2	3	4	5
I		Aucune exigence				
II		Aucune exigence		Règles CPMI-EC8 Zones 3/4	Règles CPMI-EC8 Zone 5	
		Aucune exigence	Eurocode 8			
III		Aucune exigence	Eurocode 8			
IV		Aucune exigence	Eurocode 8			

Si vous habitez, construisez votre maison ou effectuez des travaux :

- en zone 1, aucune règle parasismique n'est imposée ;
- en zone 2, aucune règle parasismique n'est imposée sur les maisons individuelles et les petits bâtiments. Les règles de l'Eurocode 8 sont imposées pour les logements sociaux et les immeubles de grande taille ;
- en zone 3 et 4, des règles simplifiées appelées CPMI –EC8 zone 3/4 peuvent s'appliquer pour les maisons individuelles;
- en zone 5, des règles simplifiées appelées CPMI-EC8 zone 5 peuvent s'appliquer pour les maisons individuelles.

Pour connaître, votre zone de sismicité: <https://www.georisques.gouv.fr/> - rubrique « Connaître les risques près de chez moi »

Le moyen le plus sûr pour résister aux effets des séismes est la construction parasismique : concevoir et construire selon les normes parasismique en vigueur, tenir compte des caractéristiques géologiques et mécaniques du sol.

Pour en savoir plus:

Qu'est-ce qu'un séisme, comment mesure-t-on un séisme ? → <https://www.georisques.gouv.fr/minformer-sur-un-risque/seisme>

Que faire en cas de séisme ? → <https://www.georisques.gouv.fr/me-preparer-me-protger/que-faire-en-cas-de-seisme>

Zonage réglementaire

Zones de sismicité

-  Très faible
-  Faible
-  Modérée
-  Moyenne
-  Forte
-  Limites communales

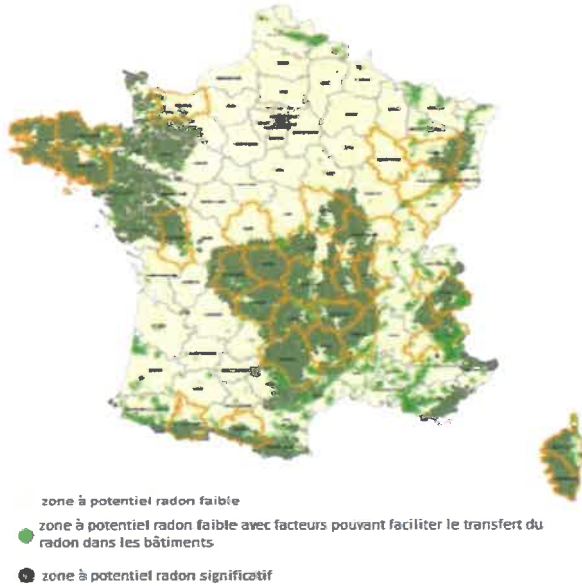
Contour communal 2014 2018
Fond de carte mapster
Données sismiques MBS 2010



Lezennes

Le zonage radon sur ma commune

Le zonage à potentiel radon des sols France métropolitaine



Qu'est-ce que le radon?

Le radon est un gaz radioactif naturel inodore, incolore et inerte chimiquement. Il est issu de la désintégration de l'uranium et du radium présents dans le sol et les roches.

Le radon est présent partout : dans l'air, le sol, l'eau avec une concentration très variable d'un lieu à l'autre suivant de nombreux facteurs : pression, température, porosité, ventilation...

Dans l'air extérieur, le radon se dilue rapidement et sa concentration moyenne reste généralement très faible. Par contre, dans les espaces clos comme les bâtiments, il peut s'accumuler et atteindre parfois des concentrations élevées.

Les zones les plus concernées par des niveaux élevés de radon dans les bâtiments sont celles ayant des formations géologiques naturellement riches en uranium (sous-sols granitiques et volcaniques).

La concentration en radon se mesure en becquerel par mètre cube d'air (Bq/m³) et le niveau moyen de radon dans l'habitat français est inférieur à 100 Bq/m³. Il existe néanmoins d'importantes disparités liées aux caractéristiques du sol, mais aussi du bâtiment et de sa ventilation. La concentration varie également selon les habitudes de ses occupants en matière d'aération et de chauffage.

Quel est le risque pour la santé ?

Le radon est classé comme cancérigène certain pour le poumon depuis 1987 (Centre international de recherche sur le cancer de l'OMS). En effet, le radon crée, en se désintégrant, des descendants solides radioactifs (polonium, bismuth, plomb) qui peuvent se fixer sur les aérosols de l'air et, une fois inhalés, se déposer le long des voies respiratoires en provoquant leur irradiation.

À long terme, l'inhalation du radon conduit à augmenter le risque de développer un cancer du poumon. Cette augmentation est proportionnelle à l'exposition cumulée tout au long de sa vie.

En France, le radon est la seconde cause de cancer du poumon, après le tabac, et on estime qu'environ 3000 décès par an lui sont imputables. Qui plus est, pour une même exposition au radon, le risque de développer un cancer du poumon est environ 20 fois plus élevé pour un fumeur que pour un non-fumeur.

Comment connaître l'exposition au radon dans son habitation ?

Le seul moyen de connaître son niveau d'exposition au radon est de le mesurer grâce à des détecteurs (dosimètres radon) pendant au moins de 2 mois en période de chauffe (mi-septembre à fin avril) dans les pièces aux niveaux les plus bas occupés (séjour et chambre de préférence). En effet, le radon provenant principalement des sols sous les bâtiments, les expositions les plus élevées se situent généralement dans les lieux de vie les plus proches du sol.

Les détecteurs sont commercialisés et analysés par des laboratoires spécialisés (renseignements disponibles sur les sites internet mentionnés dans les contacts utiles ci-dessous). Des détecteurs peuvent également être mis à disposition ponctuellement lors de campagnes de prévention (renseignements auprès de sa commune, de l'agence régionale de santé (ARS) ou de la direction régionale de l'environnement, de l'aménagement et du logement (DREAL)).

Il est recommandé d'avoir un niveau de radon dans son logement inférieur au niveau de référence fixé à 300 Bq/m³, et plus généralement, le plus bas raisonnablement possible.

Comment réduire l'exposition au radon dans son habitation ?

Des solutions techniques existent pour réduire la concentration en radon dans son habitation :

- ✓ aérer quotidiennement son domicile par l'ouverture des fenêtres au moins 10 minutes par jour ;
- ✓ ne pas obstruer les entrées et les sorties d'air, quand elles existent, et les nettoyer régulièrement ;
- ✓ veiller à l'entretien régulier du système de ventilation, quand il existe, et à changer les filtres régulièrement.

Les travaux d'aménagement suivants permettent également de réduire la concentration en radon dans son habitation :

- ✓ assurer l'étanchéité de l'interface entre le bâtiment et le sol vis-à-vis du passage du radon (fissures, joints sol/mur, passages des réseaux) ;
- ✓ améliorer, rétablir ou mettre en œuvre une ventilation naturelle ou mécanique dans le soubassement de son domicile.

Les solutions techniques sont à choisir et à adapter à son bâtiment. Aussi, il est conseillé de faire appel à des professionnels du bâtiment qui pourront réaliser un diagnostic de la situation et aider à choisir les solutions les plus adaptées. Une fois ces solutions mises en œuvre, il est recommandé de vérifier leur efficacité en réalisant de nouvelles mesures de radon.

Information acquéreur – locataire (IAL – article L.125-5 du CE) sur le risque radon

Le potentiel radon des sols

Le potentiel radon des sols représente la capacité du sol à émettre du radon. Il prend en compte la richesse en uranium et radium présents dans les roches du sous-sol, la porosité du sol ainsi que plusieurs facteurs géologiques particuliers pouvant favoriser la remontée du radon vers la surface comme les failles, les cavités souterraines, les zones minières...

Il ne permet pas de connaître la concentration dans son habitation et donc son exposition réelle au radon qui dépend aussi de la qualité de la construction et de son mode de vie. Il permet toutefois d'émettre certaines recommandations selon son intensité.

Recommandations pour un logement situé dans une commune à potentiel radon significatif (zone 3)

Il est recommandé de procéder au mesurage du radon dans son logement dans des pièces aux niveaux les plus bas occupés. Le nombre de détecteurs à placer dépend de la surface du bâtiment, avec a minima deux détecteurs à positionner de préférence dans le séjour et une chambre.

Si les résultats sont inférieurs au niveau de référence de 300 Bq/m³, aucune action particulière n'apparaît aujourd'hui nécessaire, à l'exception des bonnes pratiques en termes de qualité de l'air intérieur de son logement (aération quotidienne de son logement par ouverture des fenêtres au moins dix minutes par jour, pas d'obstruction des systèmes de ventilation...).

Si les résultats dépassent légèrement le niveau de référence, il est recommandé de mettre en œuvre des solutions techniques pour réduire l'exposition au radon dans son habitation. De nouvelles mesures sont à réaliser à l'issue de la réalisation des travaux pour vérifier leur efficacité.

Si les résultats dépassent fortement le niveau de référence (> 1000 Bq/m³), il est fortement recommandé de mettre en œuvre des solutions techniques pour réduire l'exposition au radon dans son habitation. Les solutions sont à choisir et à adapter au bâtiment. Aussi, il est conseillé de faire appel à des professionnels du bâtiment qui pourront réaliser un diagnostic de la situation et aider à choisir les solutions les plus adaptées. Ces solutions peuvent être mises en œuvre progressivement en fonction des difficultés de réalisation ou de leur coût. À l'issue des travaux, il convient de réaliser de nouvelles mesures de radon pour vérifier leur efficacité.

Quel que soit le niveau de radon mesuré dans son logement, si des travaux de rénovation énergétique sont engagés (changement des fenêtres...), il convient de s'assurer du maintien d'un taux de renouvellement de l'air suffisant et d'aérer quotidiennement son logement par ouverture des fenêtres au moins dix minutes par jour. De nouvelles mesures de radon sont également conseillées pour connaître l'évolution de sa situation.

Pour en savoir plus – contacts utiles

Ministère de la transition écologique et de la cohésion des territoires : www.georisques.gouv.fr
Ministère de la santé et de la prévention : <https://sante.gouv.fr/sante-et-environnement/batiments/article/radon>
Au niveau régional :
ARS (santé, environnement) : www.ars.sante.fr
DREAL (logement) : <https://www.ecologie.gouv.fr/services-deconcentres-des-ministeres>
Informations sur le radon :
Institut de radioprotection et de sûreté nucléaire (risque, mesure) : www.irsn.fr/radon



ATTESTATION SUR L'HONNEUR réalisée pour le dossier n° **24/05/Foncia/6195** relatif à l'immeuble bâti visité situé au : 34 rue des champs Élysée 38100 GRENOBLE.

Je soussigné, **Bellussi theo**, technicien diagnostiqueur pour la société **Expert Diag 38** atteste sur l'honneur être en situation régulière au regard de l'article L.271-6 du Code de la Construction, à savoir :

Disposer des compétences requises pour effectuer les états, constats et diagnostics composant le dossier, ainsi qu'en atteste mes certifications de compétences :

Prestations	Nom du diagnostiqueur	Entreprise de certification	N° Certification	Echéance certif
Amiante	Bellussi theo	LA CERTIFICATION DE PERSONNES	507	17/08/2029 (Date d'obtention : 18/08/2022)
DPE sans mention	Bellussi theo	LA CERTIFICATION DE PERSONNES	507	31/08/2029 (Date d'obtention : 30/08/2022)
Electricité	Bellussi theo	LA CERTIFICATION DE PERSONNES	507	10/07/2029 (Date d'obtention : 11/07/2022)
Gaz	Bellussi theo	LA CERTIFICATION DE PERSONNES	507	09/07/2029 (Date d'obtention : 10/07/2022)
Plomb	Bellussi theo	LA CERTIFICATION DE PERSONNES	507	31/08/2029 (Date d'obtention : 01/09/2017)
Termites	Bellussi theo	LA CERTIFICATION DE PERSONNES	507	31/08/2029 (Date d'obtention : 01/09/2017)
Audit Energetique	Bellussi theo	LA CERTIFICATION DE PERSONNES	AE507	23/12/2023 (Date d'obtention : 24/03/2023)

- Avoir souscrit à une assurance (AXA n° 10064733204 valable jusqu'au 01/09/2024) permettant de couvrir les conséquences d'un engagement de ma responsabilité en raison de mes interventions.
- N'avoir aucun lien de nature à porter atteinte à mon impartialité et à mon indépendance ni avec le propriétaire ou son mandataire, ni avec une entreprise pouvant réaliser des travaux sur les ouvrages, installations ou équipements pour lesquels il m'est demandé d'établir les états, constats et diagnostics composant le dossier.
- Disposer d'une organisation et des moyens (en matériel et en personnel) appropriés pour effectuer les états, constats et diagnostics composant le dossier.

Fait à **GRENOBLE**, le **14/05/2024**

Signature de l'opérateur de diagnostics :

Article L271-6 du Code de la Construction et de l'habitation

« Les documents prévus aux 1° à 4° et au 6° de l'article L. 271-4 sont établis par une personne présentant des garanties de compétence et disposant d'une organisation et de moyens appropriés. Cette personne est tenue de souscrire une assurance permettant de couvrir les conséquences d'un engagement de sa responsabilité en raison de ses interventions. Elle ne doit avoir aucun lien de nature à porter atteinte à son impartialité et à son indépendance ni avec le propriétaire ou son mandataire qui fait appel à elle, ni avec une entreprise pouvant réaliser des travaux sur les ouvrages, installations ou équipements pour lesquels il lui est demandé d'établir l'un des documents mentionnés au premier alinéa. Un décret en Conseil d'Etat définit les conditions et modalités d'application du présent article. »

Article L271-3 du Code de la Construction et de l'Habitation

« Lorsque le propriétaire charge une personne d'établir un dossier de diagnostic technique, celle-ci lui remet un document par lequel elle atteste sur l'honneur qu'elle est en situation régulière au regard des articles L.271-6 et qu'elle dispose des moyens en matériel et en personnel nécessaires à l'établissement des états, constats et diagnostics composant le dossier. »

Votre Assurance

► RCE PRESTATAIRES



Assurance et Banque

ATTESTATION

SA EXPERT DIAG 38
420 CHEMIN DU GAYOT
38340 SAINT JEAN DE MOIRANS FR

AGENT

EI MORANDEAU DENIS
26 AV VICTOR HUGO
84200 CARPENTRAS

Tél : 0490630038

Fax : 04 90 60 53 46

Email : AGENCE.MORANDEAU@AXA.FR

Portefeuille : 0084075144

Vos références :

Contrat n° 10064733204

Client n° 1326575104

AXA France IARD, atteste que :

**SA EXPERT DIAG 38
420 CHEMIN DU GAYOT
38340 SAINT JEAN DE MOIRANS**

est titulaire d'un contrat d'assurance **N° 10064733204** garantissant les conséquences pécuniaires de la Responsabilité Civile pouvant lui incomber en raison de l'exercice des activités suivantes :

DIAGNOSTIQUEUR IMMOBILIER ADHERENT A LA FRANCHISE ACTIV'EXPERTISE

Diagnostics relevant du DDT (Dossier de Diagnostic Technique) soumis à obligation d'assurance :

- Le constat de risque d'exposition au plomb prévu aux articles L. 1334-5 et L. 1334-6 du code de la santé publique
- L'état mentionnant la présence ou l'absence de matériaux ou produits contenant de l'amiante prévu à l'article L. 1334-13 du code de la santé publique
- L'état relatif à la présence de termites dans le bâtiment prévu à l'article L. 133-6 du Code de la construction et de l'habitation
- L'état de l'installation intérieure de gaz prévu à l'article L. 134-6 du Code de la Construction et de l'Habitation
- Le diagnostic de performance énergétique
- L'état de l'installation intérieure d'électricité prévu à l'article L. 134-7 du Code de la Construction et de l'Habitation

Diagnostics relevant du DDT (Dossier de Diagnostic Technique) non soumis à obligation d'assurance :

- L'état des risques et pollution

Diagnostics accessoires :

Assainissement autonome collectif
Diagnostic Loi Carrez
Etat de la conformité de la Sécurité piscine
Etat des lieux locatifs

AXA France IARD SA

Société anonyme au capital de 214 799 030 Euros
Siège social : 313, Terrasses de l'Arche - 92727 Nanterre Cedex 722 057 460 R.C.S. Nanterre
Entreprise régie par le Code des assurances - TVA intracommunautaire n° FR 14 722 057 460
Opérations d'assurances exonérées de TVA - art. 261-C CGI - sauf pour les garanties portées par AXA Assistance

Mesure du radon dans les maisons individuelles et immeubles à usage d'habitation
Diagnostic Loi Pinel
Bilans thermiques : infiltrométrie limitée au contrôle de conformité a la RT 2012 et RE 2020.
Bilans thermiques : thermographie infrarouge.
Diagnostic de la qualité de l'air intérieur dans les locaux (hors milieu industriel)
Diagnostic Eco Prêt
Diagnostic Loi Boutin
Calcul des millièmes
Diagnostic Technique SRU

ACTIVITES ACCESSOIRES OPTIONNELLES

- Diagnostic Audit Energétique dans les maisons individuelles.

A l'exclusion de toute une mission de maîtrise d'œuvre et qu'il ne mette pas en relation les clients avec des professionnels du bâtiment. Dans le cas contraire, aucune garantie ne sera accordée au titre du contrat responsabilité civile.

A l'exclusion, pour l'ensemble des activités de :

- toute activité d'extraction, d'exploitation et d'enlèvement d'amiante.

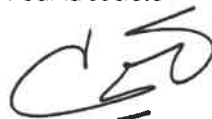
- toute immixtion en maîtrise d'œuvre ou préconisation technique portant sur des ouvrages visés par les articles 1792 à 1792-6 du Code Civil ; des missions de contrôle technique visées par le Code de la Construction et de l'Habitation ; des missions relevant de bureau d'études pour les ouvrages relevant des articles 1792 à 1792-6 du Code Civil.

- toutes activités relevant de l'exercice d'une profession réglementée autre que celle de diagnostiqueur immobilier telle que le conseil juridique ou la gestion immobilière et toutes activités de conseil et de bureau d'études industriels.

La présente attestation ne peut engager l'Assureur au-delà des limites et conditions du contrat auquel elle se réfère.

La présente attestation est valable pour la période du **01/09/2023** au **01/09/2024** sous réserve des possibilités de suspension ou de résiliation en cours d'année d'assurance pour les cas prévus par le Code des Assurances ou le contrat.

Fait à CARPENTRAS le 1 septembre 2023
Pour la société :



AXA France IARD SA

Société anonyme au capital de 214 799 030 Euros
Siège social : 313, Terrasses de l'Arche - 92727 Nanterre Cedex 722 057 460 R.C.S. Nanterre
Entreprise régie par le Code des assurances - TVA intracommunautaire n° FR 14 722 057 460
Opérations d'assurances exonérées de TVA - art. 261-C CGI - sauf pour les garanties portées par AXA Assistance

Montant des garanties

Les montants d'indemnisation sont fixés par sinistre, sauf lorsque la mention « par année d'assurance » figure au tableau ci-dessous.

Lorsque le montant de la garantie est fixé par année d'assurance, il s'entend quel que soit le nombre de sinistres touchant une même année d'assurance. Il s'épuise au fur et à mesure des règlements effectués.

Lorsqu'un même sinistre met en jeu simultanément différentes garanties, l'engagement maximum de l'assureur n'excède pas, pour l'ensemble des dommages, le plus élevé des montants prévus pour ces garanties » ainsi qu'il est précisé à l'article 5.3 des conditions générales.

NATURE DES GARANTIES	LIMITES DES GARANTIES
Tous dommages corporels, matériels et immatériels consécutifs confondus (autres que ceux visés au paragraphe « Autres garanties » ci-après)	9.000.000 € par année d'assurance
Dont :	
• Dommages corporels	9.000.000 € par année d'assurance
• Dommages matériels et immatériels consécutifs confondus	1.200.000 € par année d'assurance
• Dommages immatériels non consécutifs	150.000 € par année d'assurance
• Dommages aux biens confiés (selon extension aux conditions particulières)	150.000 € par sinistre
Autres garanties :	
Tous dommages relevant d'une obligation d'assurance	500.000 € par année d'assurance dont 300.000 € par sinistre
Les risques environnementaux (Article 3.4 des conditions générales) :	
Atteinte à l'environnement accidentelle tous dommages confondus dont :	750.000 € par année d'assurance
Le préjudice écologique (y compris les frais de prévention) et responsabilité environnementale	100.000 € par année d'assurance

AXA France IARD SA

Société anonyme au capital de 214 799 030 Euros
Siège social : 313, Terrasses de l'Arche - 92727 Nanterre Cedex 722 057 460 R.C.S. Nanterre
Entreprise régie par le Code des assurances - TVA intracommunautaire n° FR 14 722 057 460
Opérations d'assurances exonérées de TVA - art. 261-C CGI - sauf pour les garanties portées par AXA Assistance



**CERTIFICATION
DE PERSONNES**

**Certificat de compétences Diagnostiqueur Immobilier
N°507**

Monsieur BELLUSI Théo

Amiante sans mention

Selon arrêté du 24 décembre 2021

Amiante

Date d'effet : 18/08/2022 :- Date d'expiration : 17/08/2029

DPE individuel

Selon arrêté du 24 décembre 2021

Diagnostic de performances énergétiques

Date d'effet : 01/09/2022 :- Date d'expiration : 31/08/2029

Electricité

Selon arrêté du 24 décembre 2021

Etat de l'installation intérieure électricité

Date d'effet : 11/07/2022 :- Date d'expiration : 10/07/2029

Gaz

Selon arrêté du 24 décembre 2021

Etat de l'installation intérieure gaz

Date d'effet : 10/07/2022 :- Date d'expiration : 09/07/2029

Plomb sans mention

Selon arrêté du 24 décembre 2021

Constat du risque d'exposition au plomb

Date d'effet : 01/09/2022 :- Date d'expiration : 31/08/2029

Termites métropole

Selon arrêté du 24 décembre 2021

Etat relatif à la présence de termites dans les bâtiments

Date d'effet : 01/09/2022 :- Date d'expiration : 31/08/2029

Ce certificat est émis pour servir et valoir ce que de droit,
Edité le 08/03/2023, à Pessac par MOLEZUN Jean-Jacques Président.

Siège : 25, avenue Léonard de Vinci – Technoparc Europarc – 33600 PESSAC
Salles d'examens : 71/73, rue Desnouettes – 75015 PARIS
Tél : 05.33.89.39.30 – Mail : contact@lcp-certification.fr - site : www.lcp-certification.fr
SAS au capital de 15 000€ - SIRET : 80914919800032 – RCS BORDEAUX – 809 149 198 - - Code APE : 7022 Z
Enr487@ LE CERTIFICAT V011 du 16-12-2022



Accréditation N° 4-0590
Portée disponible sur
www.cofrac.fr

Attestation¹ N° AE507 relative à la capacité de réaliser les audits énergétiques prévus à l'article L.126-28-1 du code de la construction et de l'habitation établie pour un diagnostiqueur immobilier DPE²

Monsieur BELLUSSI Théo

Monsieur, BELLUSSI Théo, diagnostiqueur immobilier, certifié par LCP Certification³, pour réaliser des diagnostics DPE, a déclaré avoir suivi une formation, depuis moins de 6 mois, du 06/03/2023 au 10/03/2023 pour réaliser les audits énergétiques prévus par l'article L. 126-28-1 du Code de la construction et de l'Habitation.

Cette formation a été dispensée par un organisme de formation certifié dans les conditions définies à l'article R.6316-1 du code du travail et/ou l'arrêté mentionné à l'article R.271-1 du Code de la Construction et de l'Habitation.

Cette attestation indique par conséquent que Monsieur, BELLUSSI Théo respecte les conditions définies au d du 2° de l'article 1 du décret n°2022-780 du 4 Mai 2022 relatif à l'audit énergétique mentionné à l'article L.126-28-1 du code de la construction et de l'habitation, pendant une durée maximale de 9 mois et au plus tard jusqu'à la date limite fixée par le décret susvisé, soit le 31 décembre 2023.

Date de validité de l'attestation du 24/03/2023 au 23/12/2023

Ce certificat est émis pour servir et valoir ce que de droit.
Edité le 24/03/2023, à PESSAC par MOLEZUN Jean-Jacques



1 cette attestation doit être présentée au propriétaire ou à son mandataire lors de la visite du logement et annexée à cet audit énergétique
2 professionnel mentionné à l'article R.271-1 du code de la construction et de l'habitation certifié pour réaliser un diagnostic de performance énergétique
3 organisme certificateur accrédité par le Cofrac certification de personnes N° 4-590, portée disponible sur www.cofrac.fr.

